



Skovrejsning

Tilskud

Gl. vejledning

Februar 1998

Vejledning



Indhold / side:

Ordningens formål.....	1
Hvem kan få tilskud ?.....	1

Tilskudsmulighederne

A. Anlæg og pleje	
Hvilke arealer... 3	2
Fredskovspligt og landbrugspligt.....	2
Ubevoksede og andre arealer	3
Krav til den nye skov	
Skovens størrelse 5	3
Skovens opbygning... 9, 11	4
Plantemateriale.....	4
Fortidsminder.....	5
Begrænsninger.....	5
Indholdet af pleje	6
B. Anlæg og pleje uden bekæmpelsesmidler.....	6
C. Hegn... 13	7
D. Kompensation for tabt indtægt... 2, 10	7
E. Forberedende undersøgelser.....	8
Tilskudsstørrelser... 3, 9	9

Ansøgning

Inden man søger om tilskud.....	10
Hvordan søger man tilskud ?.....	11
Opdeling i etaper... 7	11
Skovbrugskonsulenter.....	11
Ansøgningsfrister.....	12
Behandling af ansøgninger.....	12
Prioritering.....	12

Det videre forløb

Påbegyndt og gennemført ... 12	14
Hvis projektet ændres eller ikke gennemføres.....	16
Udbetaling af tilskud.....	16
Ejerskifte for arealer med tilskud.....	16
Arealers definition og nøjagtighed.....	17
Tilsyn.....	17

Andet

Forhold til andre tilskud.....	18
Skattemæssige forhold.....	18
Mere om skovrejsning.....	19
Praktiske eksempler.....	19
Nyttige adresser.....	20

Bilag

1. Tilskudsberettigede arter til anlæg af løvskovbryn
 2. Oversigt over gode og magre jorder
 3. EF-træarter
 4. Bekendtgørelse (ikke vedlagt denne udgave)
 5. Eksempel på udfyldt ansøgning.
 6. Indeksregulering af indkomstkompensation.
- Numre med fed (**6**) henviser til ansøgningsskema S1/F1.

Ordningens formål

Denne vejledning er udarbejdet i medfør af Skovloven (jf. lovbekendtgørelse nr. 959 af 2. november 1996) og bekendtgørelse nr. 80 af 30. januar 1997 om tilskud til privat skovrejsning. Denne vejledning er revideret i forhold til vejledningen af 20 februar 1997 på grundlag af erfaringerne fra de 2 gennemførte ansøgningsrunder i 1997.

Vejledningen indeholder regler, der er udfærdiget med hjemmel i bekendtgørelsen. Skov- og Naturstyrelsens statskovdistrikter skal administrere tilskudsordningen i overensstemmelse med vejledningen og Skovlovens regler om god & flersidig skovdrift. For ansøger kan vejledningen oplyse om, hvordan Skov- og Naturstyrelsen vil administrere ordningen.

Formålet med ordningen er at fremme privat skovrejsning. Skovrejsning tilgodeser bl.a. træproduktion, friluftsliv, natur og miljøbeskyttelse (som f.eks. grundvand). Regering og Folketing ønsker, at det danske skovareal skal fordobles inden for de kommende 100 år. Målet er, at der årligt rejses ca. 5.000 ha, heraf 2.000 - 2.500 ha af private.

Man kan derfor få tilskud til at anlægge skov på landbrugsjord. Tilskud gives til :

- Plantning eller såning* af løv- eller nåletræsbevoksninger, og til at etablere løvskovbryn.
- Pleje af kulturer de første 5 år.
- Etablering af hegn.
- Kompensation for tabt indkomst i 20 år i skovrejsningsområder.
- Lokalitetskortlægning og/eller arealfastsættelse.

Hvem kan få tilskud ?

For at kunne få tilskud skal man være:

- privat ejer af landbrugsjord.

Privat ejer kan både være en person og et selskab, en fond, forening eller lignende. Hvis et landbrugsareal ejes af flere personer eller et selskab, fond m.v. skal der overfor Skov- og Naturstyrelsen udpeges en person, som kan godtgøre at have afgørende indflydelse på driften af det pågældende areal.

Offentlige myndigheder, menighedsråd, præsteembeder, koncessionerede selskaber samt selskaber, der modtager driftstilskud fra det offentlige, kan ikke modtage tilskud via denne ordning.

* Hvor samme regler gælder, omtales plantning og såning i det følgende under et som plantning,.


A. Anlæg og pleje

Hvilke arealer?

3

Landbrugsjord, hvor der gives tilskud til skovrejsning, skal

- være egnet til skovdrift (form, jordbundsforhold m.v.),
- skal have været i regelmæssig erhvervsmæssig landbrugsdrift, d.v.s. have bidraget til indkomsten for den, der drev jorden. Arealer med vedvarende græs kan medregnes. For braklagte jorder gælder, at omlægningen til brak skal have fundet sted efter den 30. juli 1992,
- være landbrugspligtige jorder eller såkaldte frijorder (arealer uden landbrugs-/fredskovspligt).
- ligge i et område, som amtet har udpeget som skovrejsningsområde eller i et område, hvor skovrejsning er mulig ifølge regionplanen ("neutralområder"). For arealer i områder, hvor skovrejsning er uønsket, kan der i særlige tilfælde gives dispensation. Denne gives af amtet for landbrugspligtige jorder, og af Skov- og Naturstyrelsen efter indstilling fra amtet for frijorder.
- i forvejen være ubevokset (ikke skovbevokset). Juletræer, pyntegrønt, energiskov eller lignende i kort omdrift opfattes ikke som skov,
- kunne tilplantes efter gældende love, offentlig planlægning, fredninger og andre bestemmelser. Tilplantningen må f.eks. ikke stride imod reglerne for beskyttede naturtyper, beskyttelseslinier eller fredede fortidsminder*.

*  Se nærmere i Naturbeskyttelsesloven.

Fredskovspligt og landbrugspligt.

Hvis man vil anlægge skov med tilskud, skal skovarealet pålægges fredskovspligt. Det betyder, at det fremover skal anvendes til skovbrugsformål og i øvrigt opfylde skovlovens bestemmelser (beskrevet i SKOV-info nr. 1). En eventuel landbrugspligt opretholdes på ejendommen.

8 år efter pålæggelsen af fredskovspligt, kan man måske få ophævet *landbrugspligten* og dermed bopælspligten på skovarealet. Af landbrugsloven fremgår det, at landbrugspligten kan ophæves på skovarealer over 35 ha, der er pålagt fredskovspligt. Heraf kan mindre arealer uden skovbevoksning, der indgår som en naturlig bestanddel af skovarealerne, medregnes i skovarealet. Det gælder typisk mindre arealer omkring søer, vandhuller og vandløb m.m. på indtil 5 % af det samlede fredskovspligtige areal.

Ved ophævelse af landbrugspligten skal den tilplantede del af ejendommen, hvor landbrugspligten ophæves, udstykkes særskilt som en skovejendom. En eventuel resterende del af landbrugsejen-

dommen vil forsat være pålagt landbrugspligt. Hvis hele ejendommen tilplantes, ophæves landbrugspligten for hele ejendommen.

Hvis landbrugspligten ønskes ophævet, skal ejer rette henvendelse til jordbrugskommissionen.

Man kan fortryde tilplantningen og få ophævet fredskovspligten inden for 8 år efter pålæggelsen af fredskovspligt. Det forudsætter dog, at man betaler tilskuddet tilbage med renter fra udbetalings-tidspunktet.

Hvis *landbrugspligten* bliver ophævet inden for 8 år efter pålæggelse af fredskovspligt, skal tilskuddet betales tilbage med tillæg af renter fra udbetalingstidspunktet.

Ubevoksede og andre arealer under fredskovspligten

- *Utilplantede arealer* i tilknytning til ny skov kan, hvis ejer ønsker dette, indgå i det areal, der pålægges fredskovspligt. Eksempler er nye græsningsarealer, en nygravet sø, et areal der henligger til naturlig tilgroning, fugtige områder, højryggede agre, voldsteder, høje, hulveje eller andet.

Eksisterende småbiotoper som heder, moser, overdrev, ferske enge, fortidsminder o. lign., som er beliggende indenfor de tilplantede arealer, skal indgå i det fredskovspligtige areal.

Under alle omstændigheder skal utilplantede arealer indgå som en naturlig og mindre del af den samlede skov. I øvrigt henvises til afsnittet om fredskovspligt og landbrugspligt. Der kan ikke modtages tilskud til anlæg og pleje for utilplantede arealer.

Hvis en arkæologisk forundersøgelse, jf. side 5 om fortidsminder, viser, at der på et areal befinder sig vigtige fortidsminder, kan det pågældende areal indgå i det fredskovspligtige areal som utilplantet.

- Der kan etableres *juletræer og pyntegrønt* i kort omdrift på op til 10 % af skovens bevoksede areal. Der kan også medtages eksisterende skov, der ikke hidtil har været fredskov. Der gives ikke tilskud til disse arealer. Der gøres opmærksom på, at der ikke må plantes juletræer og pyntegrønt i områder, hvor der udbetales 20 årigt udtagningstilskud fra amtet efter MVJ-ordningen.

Krav til den nye skov:

Skovens størrelse

5


Den ny skov (de tilskudsberettigede kulturer) skal være mindst 2 ha. Skoven skal udgøre en samlet enhed af passende form. Der kan ikke godkendes flere selvstændige enheder, der tilsammen giver 2 ha.

Man kan dog få tilskud til anlæg af løvskovbryn på under 2 ha. Følgende forhold skal da være opfyldt:

- løvskovbrynet skal grænse op til nåletræsareal i egen nuværende fredskov.
- skovens samlede areal (bevokset areal) skal efter tilplantningen være mindst 2 ha.

Følgende skal være opfyldt ved opbygning af skoven:

- Ved opbygningen af skoven skal der tages hensyn til træproduktion (herunder hensyn til stabilitet og variation), landskab, naturhistorie, kulturhistorie, miljøbeskyttelse og friluftsliv, sådan at skoven vil kunne opfylde skovlovens krav om god og flersidig skovdrift. Heraf følger bl.a. at maksimalt 10 % af skovens areal kan drives som arealer i kort omdrift (juletræer og pyntegrønt), og at søer, vandløb, moser, heder, strandenge, strandsumpe eller fortidsminder ikke må dyrkes eller på anden måde ændres. Hvis der tages særlige friluftsmæssige hensyn ved anlæg af bynære skove, kan disse projekter blive prioriteret højt (se side 12).
- Der skal anlægges ydre løvskovbryn. De skal mod nord og vest være mindst 20 meter brede. Mod de øvrige verdenshjørner skal de være mindst 10 meter brede. I løvskovbryn skal mindst 20 % af planterne være tilskudsberettigede buskarter (se bilag 1). Løvskovbryn skal bestå af 100% løvtræ, dog kan der, hvor det er typisk og relevant indplantes et mindre antal stabile nåletræarter.
- I løvtræbevoksninger skal mindst 75 % af plantetallet være løvtræ.
- I løv- og nåletræbevoksninger skal mindst 10 % af plantetallet være en anden træart end hovedtræarten. For såningskulturer skal indplantningen først være etableret ved 2 indberetning.
- Eksisterende småbiotoper som heder, moser, overdrev, ferske enge o. lign. , som ligger inden for de tilplantede arealer, skal bevares, uanset størrelse.
- Nye skove mellem 2 og 5 ha skal altovervejende bestå af løvtræbevoksninger.


 I øvrigt henvises til Skov-*info* nr. 16, "Ny skov, nyt landskab".

Plantemateriale

Til anlæg af skoven må der kun benyttes planter og frø, som opfylder herkomstbestemmelserne vedrørende skovfrø og planter. Dette indebærer, at frø og planter af "EF-træarter" skal stamme fra kårede bevoksninger (dog undtaget egne planter. Se bilag 3.)

Der ydes ikke tilskud til arterne Nobilis og Nordmannsgran, og disse kan ikke tælles med til opfyldelse af plantetalskravene. For øvrige træ- og buskarter er der ikke særlige bestemmelser.

I øvrigt skal der anvendes træarter, som er egnede på lokaliteten.

 I øvrigt henvises til Skov-*info* nr. 14, "Valg af frø- og Plantemateriale"

Fortidsminder


Arealer, der ønskes tilplantet med skov, kan rumme kendte fortidsminder, der er beskyttet efter Naturbeskyttelsesloven (NBL). Men de kan også rumme ikke-kendte fortidsminder, over såvel som under jorden. Sådanne fortidsminder er beskyttet af Museumsloven.

Ansøger er forpligtet til i forbindelse med ansøgningen at oplyse om kendte beskyttede fortidsminder og udarbejde tilplantningsplanen sådan, at beskyttelsesbestemmelserne overholdes. For fredede fortidsminder, der er synlige i terrænet gælder, at der ikke må ske tilplantning nærmere end 100 meter (NBL §§ 12 og 18). Indenfor en afstand af 2 meter må der ikke foretages jordbehandling, gødes eller plantes (NBL § 13). Dispensation fra 100 meter reglen kan søges i amtet.

Dybdepløjning kan tilføre alvorlig skade på underjordiske fortidsminder. Vurderes det i forbindelse med behandlingen af ansøgningen, at ikke-fredede fortidsminder vil være truet af tilplantningen, f.eks. i forbindelse med dybdepløjning, kan Rigsantikvaren efter museumslovens bestemmelser lade arealet udgrave mod erstatning af dyrkningstab ved hidtidig drift.

I forbindelse med Skov- og Naturstyrelsens behandling af ansøgningerne vil projekterne blive forelagt for de lokale museer med henblik på deres vurdering af muligheden for at finde skjulte fortidsminder på arealerne. Museernes udtalelser og ønsker kan medføre, at Skov- og Naturstyrelsen stiller krav om, at projektet tilpasses, så det aktuelle areal indgår i skovopbygningen som utilplantet, eller stiller krav om, at det aktuelle areal tilplantes skånsomt med reduceret eller slet ingen jordbehandling. Museet kan endvidere ønske at gennemføre en rekognoscering eller prøvegravning, inden jordarbejdet påbegyndes, eller ønske at være til stede ved pløjningen.

Undersøgelsen fritager dog ikke ejeren for at oplyse om og tage hensyn til kendte fortidsminder eller for ansvar for at standse jordarbejdet og give besked til det lokale museum, hvis der i forbindelse med skovrejsningen findes fortidsminder som grave, bopladser, ruiner m.v. Jordfaste fortidsminder er altid beskyttet af lovgivningen.

 Læs mere i *Skov-info* nr. 8, Skovdrift og fortidsminder.

Begrænsninger

- Eksisterende fredskovspligtige arealer kan ikke modtage tilskud.
- Det er en betingelse, at tilplantning ikke er påbegyndt, før der er givet tilsagn om tilskud. Det er dog tilladt at gennemføre nødvendige forberedende undersøgelser, før der gives tilsagn.
- Der kan ikke ydes tilskud til at anlægge skov, som ejeren i forvejen over for offentlig myndighed er forpligtet til at anlægge, eller som er i strid med gældende love og bestemmelser, eller som allerede modtager tilskud.
- Der gives ikke tilskud til tilplantninger, der tjener til produktion af prydvækster, juletræer, pyntegrønt samt energiskov og lign. i kort omdrift.
- Der gives ikke tilskud til projekter (den tilskudsberettigede beplantning) på under 2 ha. (se dog side 3).

Indholdet af pleje

Pleje af nyanlagte kulturer er en meget vigtig del af at sikre at kulturen inden for et rimeligt tidsrum kan udvikle sig til en sluttet skov. Plejen skal forebygge og afværge problemer med frost, tørke, græs, mus og vildt. Plejebehovet varierer med træart, lokalitet m.v.

I forbindelse med, at der ydes til tilskud til anlæg af skov, ydes der samtidig tilskud til pleje af skoven. Der skal således udføres en forstlig forsvarlig pleje, hvilket indebærer at:

- den etablerede kultur sikres gode vækstmuligheder,
- renholdes mekanisk eller kemisk og,
- at der efterbedres med egnet plantemateriale

Utilstrækkelige pleje kan medføre, at det tager længere tid, inden bevoksningen opfylder kravene til udbetaling af 2. rate, eller at kulturen helt mislykkes, og at tilskuddet dermed ikke bliver udbetalt.

Hvis man vælger at gennemføre anlæg og pleje uden brug af bekæmpelsesmidler, ydes et forhøjet tilskud til plejen (se satserne side 9).

☞ Læs mere om disse emner i *Skov-info* nr. 4 om "kulturstart i nåltræ" og i nr. 15 om "kulturstart i løvtræ".

B. Anlæg og pleje uden bekæmpelsesmidler

Der er mulighed for et forhøjet tilskud, hvis ansøger gennemfører anlæg og pleje uden brug af bekæmpelsesmidler. En forberedende sprøjtning i forbindelse med anlæg er ikke tilladt, når dette tilskud modtages. Vildtafværgemidler er heller ikke tilladt, men der kan etableres hegn.

Forbudet mod at anvende bekæmpelsesmidler er knyttet til kulturfasen, som i denne sammenhæng er 10 år regnet fra påbegyndelsestidspunktet. Forbudet gælder fra tilsagnsdatoen, hvilket bl.a. indebærer, at der ikke må anvendes plantebeskyttelsesmidler i forbindelse med en evt. landbrugsmæssig drift af arealet i tidsrummet mellem tilsagn og skovrejsning.

Tilskud til anlæg og pleje uden brug af bekæmpelsesmidler sker efter 2 forskellige satser, afhængig af, om arealet dybdepløjes. Ved dybdepløjning (= reolpløjning) forstås en jordbearbejdning, der går dybere end almindelig landbrugspløjning, som typisk vil være 25-30 cm.

Opmærksomheden henledes på, at en ejendom, der er autoriseret til økologisk jordbrug, også efter skovrejsning vil være omfattet af de gældende regler om økologisk jordbrugsproduktion. Dette indebærer bl.a., at der ikke må anvendes bekæmpelsesmidler. Sådanne ejendomme kan godt modtage forhøjet tilskud til anlæg og pleje uden bekæmpelsesmidler.

Arealer, som modtager tilskud til 20-årig udtagning efter MVJ¹ efter 1.1.1997 vil i forbindelse med udtagningen blive omfattet af forbud mod brug af gødning og bekæmpelsesmidler. Det er ikke muligt til disse jorder at søge forhøjet tilskud til anlæg og pleje uden bekæmpelsesmidler (B i skemaet side 9) efter skovrejsningsordningen, idet ejer i forbindelse med tilskud til 20-årig udtagning under

¹ Miljøvenlige jordbrugsforanstaltninger (tilskudsordning, som administreres af amterne)

MVJ allerede har modtaget tilskud til ikke at anvende bekæmpelsesmidler og gødning på arealet. På sådanne arealer skal der i øvrigt etableres et plantedække senest den 1. oktober i tilsagnsåret.

Hvis den 20-årige udtagning under MVJ er sket før 1.1.1997, kan ejer modtage forhøjet tilskud til anlæg og pleje i nærværende ordning.

C. Hegn

13

Der ydes tilskud til hegnssætning, opsyn i forbindelse hermed og nedtagningen af hegnet. Tilskuddet ydes som et samlet engangstilskud i forbindelse med, at et projekt påbegyndes. Der er en fast tilskudssats pr. løbende meter hegn. Der ydes kun tilskud til hegn, der støder op til arealer, hvortil der ydes tilskud i denne ordning, og en given hegnsstrækning kan kun medregnes i forbindelse med een kultur.

Det er således ikke muligt at modtage tilskud til hegn, der alene tjener pyntegrønns- eller juletræsarealer.

D. Kompensation for tabt indtægt

2, 10

Når arealanvendelsen ændres fra landbrug til skovbrug, vil det normalt i en periode betyde en nedgang i indtægtsmulighederne fra arealdriften.

Man kan opnå kompensation for tabt indtægt på 2 måder: *tilskud til 20-årig udtagning* i SFL - områder hvor denne ordning tilbydes, og *indkomstkompensation* i skovrejsningsområder:

Mulighed 1: I SFL²-områder, hvor der er mulighed for at få udbetalt *tilskud til 20-årig udtagning* under ordningen for miljøvenlige jordbrugsforanstaltninger, skal denne mulighed benyttes, hvis man ønsker kompensation for tabt indtægt³. Tilskuddet afhænger af flere forhold. Tilskuddet søges hos amtet.

Dette tilskud kan kombineres med tilskud til anlæg og pleje, hegning af skov samt forberedende undersøgelser efter nærværende ordning.

Mulighed 2: I *skovrejsningsområder*, som ikke er omfattet af mulighed 1, kan man få *indkomstkompensation* fra nærværende ordning. Arealerne skal have været i regelmæssig erhvervsmæssig landbrugsdrift i den seneste dyrkningssæson forud for ansøgningstidspunktet.

Tilskuddet søges sammen med andre tilskud til skovrejsning. Tilskuddet er i øjeblikket på 2.600 kr./ha/år, og udbetales i 20 år. Beløbet indeksreguleres årligt ud fra den oprindelige sats.

Som grundlag for tilskud til *indkomstkompensationen* medregnes arealer, der tilplantes med tilskud efter denne ordning, samt arealer der overgår fra omdrift til udyrket tilstand (f.eks. vedvarende græs) som en del af skovrejsning på ejendommen.

² Særligt Følsomme Landbrugsområder, som er udpeget af amterne.

³ Ordningen administreres af amterne på vegne af Strukturdirektoratet for Fødevarer, Landbrug og Fiskeri.

Eksisterende beskyttede naturtyper efter Naturbeskyttelseslovens § 3 (moser, heder, søer, enge, overdrev), arealer i kort omdrift (f.eks. vildtagre, pyntegrønt og juletræer), og arealer hvis anvendelse ikke ændres kan **ikke** medregnes i denne sammenhæng.

Amtet og statsskovdistriktet kan oplyse om skovrejsnings- og SFL-områder.

E. Forberedende undersøgelser

Der kan i forbindelse med tilskud til anlæg fås tilskud til undersøgelser/arbejder, der kan give et godt grundlag for den fremtidige skovdrift på arealet. Mulighederne omfatter:

- 1) Udarbejdelse af kort og arealfastsættelse.
- 2) Lokalitetskortlægning (jordbundsundersøgelser).

1) Kortet skal mindst vise følgende:

- Skovens ydre afgrænsning
- Bevoksningsgrænser
- Ubevoksede arealer
- Alle andre væsentlige faste anlæg (veje, huse, grøfter m.v.)
- Fredede fortidsminder

Desuden skal kortet:

- være så præcist, at arealer kan beregnes korrekt i ha med 1 decimal,
- være påført matrikulære grænser, matrikel nr. og ejerlav, og
- kortet udarbejdes i målforhold 1: 4.000 eller større

Arealfastsættelsen omfatter alle dele af den planlagte skov (afdelinger, litra)

Tilskud til kort og arealfastsættelse er til en professionel udførelse. I lighed med lokalitetskortlægning, skal det derfor af ansøgningen fremgå hvem, der har udarbejdet kort/arealfastsættelsen.

2) Lokalitetskortlægning: Kortlægningen omfatter jordbunden og vigtige økologiske dyrkningsfaktorer som grundvandsstand, forekomst af rodstandsende lag, tørveforekomster og andre forhold, som påvirker mulighederne for at dyrke forskellige træarter. Feltregistreringen skal som minimum opfylde følgende krav:

- Der skal foretages mindst 1 registrering af jordbundsforholdene pr. hektar. Dette kan ske enten i gravede jordbundshuller (jordprofilbeskrivelse) eller som jordboringer. I begge tilfælde til en dybde af minimum 1,5 meter eller til højereliggende rodhæmmende lag. Der skal dog foretages mindst 1 detaljeret jordprofilbeskrivelse for hvert større afgrænset dyrkningsareal.
- Der skal udarbejdes en rapport om området specielt med hensyn til skovdyrkningens muligheder og risici, som mindst omfatter temakort over jordbundsforhold og topografi (højdekurver)

Kun få personer i Danmark har erfaring med lokalitetskortlægning i praksis. Derfor skal lokalitetskortlæggerens navn og faglige baggrund fremgå af dokumentation. Lokalitetsrapporten, temakort, samt dokumentation for feltundersøgelsernes omfang skal på forlangende stilles til Skov- og Naturstyrelsens rådighed.

Ansøgning om ovennævnte tilskud skal ske samtidig med, at der ansøges om de øvrige tilskud efter denne ordning. Det er et krav at en eventuel *kort og arealfastsættelse, og lokalitetskortlægning* er udført inden, der søges om tilskud til anlæg. Ansøgningen skal vedlægges dokumentation herfor.

Tilskud til lokalitetskortlægning, og til kort og arealfastsættelse, vil altid blive udbetalt, hvis lokalitetskortlægningen og kort- og arealfastsættelse kan godkendes, uanset om tilplantningen opnår tilsgang om tilskud.

Tilskudsstørrelser

3, 9

Tilskud vil blive ydet med følgende satser:

	Skovrejsningsområde (kr./ha)			Ikke skovrejsningsområde (kr./ha)		
	1. rate	2. rate	i alt	1. rate	2. rate	I alt
Plantning (såning)						
A. Anlæg og pleje:						
Plantning af løvskov/skovbryn	14.000	8.000	22.000	9.000	5.000	14.000
Plantning af nåleskov	9.000	5.000	14.000	6.000	3.000	9.000
Såning	9.000	5.000	14.000	6.000	3.000	9.000
B. Pesticidfri anlæg og pleje:						
Uden dybdepløjning	4000 kr/ha, (udbetales i to lige store rater)					
Med dybdepløjning	2500 kr/ha, (udbetales i to lige store rater)					
C. Hegn	15 kr./m (udbetales i sammen med 1. rate)					
D. Indkomstkompensation	2.600 kr. /ha/år*					
E. Forberedende undersøgelser:						
lokalitetskortlægning	200 kr./ha					
kort/arealfastsættelse	500 kr. + 50 kr./ha					

Sådan defineres de forskellige bevoksningstyper:

Løvtræbevoksninger: Bevoksninger, hvor mere end 75% af plantetallet er løvtræ.

Skovbryn: består af løvtræ/buske, jf. bilag 1.

Nåletræbevoksninger: Øvrige bevoksninger.

Tilskuddet beregnes ved for hver bevoksning at gange arealet med tilskudssatsen. Hertil lægges hegnstilskuddet og tilskud til forberedende undersøgelser.

*Indkomstkompensationen er en årlig ydelse, der beregnes ud fra det samlede areal. Satsen for indkomstkompensation reguleres med årets indeks, der er baseret på den korrigerede kapiteltakst. Indekset vil både kunne stige og falde. Formlen for indekset er angivet i bilag 6.

Ansøgning

Inden man søger om tilskud

Inden ansøgningen indsendes til det lokale statsskovdistrikt, skal forholdet til anden lovgivning end skovloven være afklaret.

Det tilrådes at indhente oplysning i amtet om udpegningen af skovrejsningsområder, fredede fortidsminder og registrering af fredede naturtyper efter Naturbeskyttelseslovens §3, inden ansøgningen udarbejdes. Ansøgninger kan forelægges amtet til udtalelse, inden de fremsendes til det lokale statsskovdistrikt. Hvis det er sket, bør amtets udtalelse vedlægges ansøgningen.

Hvis sagen ikke har været forelagt for amtet før fremsendelse til statsskovdistriktet, vil distriktet foretage en høring af amtet. Høringen vil begrænse sig til sager, der efter en midlertidig prioritering skønnes at have en realistisk chance for senere at kunne få tilsagn om tilskud. I de samme sager vil de lokale museer blive hørt af hensyn til mulighederne for at finde skjulte fortidsminder.

Ansøger skal gennemføre følgende, inden ansøgningen fremsendes til statsskovdistriktet:

- Rekvirere "rammekort" for ejendommen med henblik på indtegnning af det areal, der påtænkes tilplantet. Rekvisitionsblanket findes i ansøgningsmaterialet, og sendes til Skov- og Naturstyrelsen i København. Leveringstiden er ca. 1 måned, og ansøger skal ikke betale for kortet. Normalt vil alle modtagere af ha-støtte i forvejen have rammekort. Kortet skal vedlægges ansøgningen og vil senere i forbindelse med udbetaling af tilskud, blive sendt videre til EU-direktoratet og amtet med henblik på kontrol af udbetaling af dobbelttilskud.
- I nødvendigt omfang afklare forhold om beskyttede naturtyper og beskyttelseslinier i Naturbeskyttelsesloven. Amtet skal behandle sager, hvor ejer ønsker dispensation fra disse bestemmelser samt dispensation fra forbud mod skovrejsning i områder hvor skovrejsning er uønsket og for tilplantning indenfor 100 meter fra fredede fortidsminder. Eventuelle udtalelser/afgørelser fra amtet bilægges ansøgningen. Beskyttelseslinierne er følgende:
 - strandbeskyttelseslinien (100 meter fra første landvegetation),
 - sø- og åbeskyttelseslinien (150 meter fra søer på mindst 3 ha og vandløb registreret med beskyttelseslinie),
 - strandbeskyttelseslinien (300 meter fra første landvegetation), når den træder i kraft.
- Hvis projektet ligger i et skovrejsningsområde, hvor det er muligt at få 20-årigt udtagningsstilskud under tilskudsordningen for miljøvenlige jordbrugsforanstaltninger (MVJ), skal der være truffet afgørelse af amtet, inden der kan gives tilsagn om skovrejsningstilskud. Hvis amtet har givet et tilsagn om 20-årig udtagningspræmie og arealet ligger i et skovrejsningsområde, vil ansøgningen blive placeret i den højeste prioritetsgruppe, jf. afsnittet om prioritering.

Ansøgningsfristen for at søge 20-årigt udtagningsstilskud i amtet påregnes i 1998 at blive 30. juni.

- I øvrigt sikre sig, at den påtænkte skovrejsning ikke strider mod anden lovgivning, bestemmelser m.v.

Når disse forhold er afklaret, og ansøgningsmaterialet er udfyldt, indsendes det til det lokale statskovdistrikt. Ansøgninger, der mangler væsentlige oplysninger kan returneres til ansøger uden videre behandling.

Hvordan søger man tilskud ?

Ansøgning udfyldes af ejeren eller dennes rådgiver/konsulent. Det er altid ejeren, som skal underskrive ansøgningen og herved afgive erklæring om, at oplysningerne i ansøgningen er korrekte. Ansøgningsskema fås bl.a. hos det lokale statsskovdistrikt. Ansøgningen skal sendes til det lokale statsskovdistrikt (se adresseliste på side 18 og 19).

En ansøgning indeholder følgende:

- 1) Ansøgningsskema (skemaerne F1 og S1 udfyldes)
- 2) Tilplantningsplan
- 3) Kort i 1:4.000 med matrikulære grænser, hvorpå fredskovspligtens omfang er indtegnet.
- 4) Rammekort med skovrejsning indtegnet (1:10.000)
- 5) Hvis der søges om tilskud til forberedende undersøgelse (se side 8) skal ansøgningen vedlægges dokumentation for udført arbejde (afrapportering, kort m.v.).

Ansøgningsskemaerne indeholder hjælp til udfyldelsen. Bilag 5 er et eksempel på en udfyldt ansøgning.

Opdeling i etaper

7

Eftersom skovrejsning kan være en betydelig investering og indsats, er der mulighed for at opdele skovrejsningsprojekter i etaper. Hvis man ønsker dette, oplyses det på ansøgningen. Det skal heraf fremgå, hvilke arealer der tilplantes i hvilken rækkefølge.

For et projekt opdelt i etaper, skal 1. indberetning for sidste etape indsendes senest 5 år efter tilsagnet er givet.

Hvis projektets størrelser gør, at man har brug for flere etaper eller mere tid, må projektet deles op i flere ansøgninger.

Skovbrugskonsulenter

I forbindelse med ansøgning og indberetning kan der ydes bistand af en skovbrugskonsulent, men det er ikke noget krav. Konsulenten kan yde skovbrugsfaglig rådgivning i forbindelse med skovrejsning. Desuden har konsulenterne erfaring med ansøgning om tilskud, og vil derfor kunne forebygge forsinkelser af sagen og sikre, at de rigtige oplysninger bliver fremsendt første gang. Oplysning om nærmeste konsulent findes bagerst i dette hæfte.

Ansøgningsfrister

Ansøgningsfrister fastsættes af Skov- og Naturstyrelsen og vil blive bekendtgjort i fagpressen. For 1998 er planlagt følgende ansøgningsfrister:

1. marts.

1. september.

Afgørelser kan forventes i juni og november/december, hvorefter der er mulighed for at gennemføre henholdsvis en efterårs- og en forårsplantning. Fra og med 1999 forventes kun en ansøgningsfrist.

Ansøgningsmateriale fås bl.a. hos skovbrugskonsulenterne og det lokale statsskovdistrikt. Ansøgningen skal være det lokale statsskovdistrikt i hænde senest ovennævnte datoer for at kunne komme i betragtning.

Behandling af ansøgninger

Ansøgningen skal sendes til det lokale statsskovdistrikt. Statsskovdistriktet checker om alle nødvendige oplysninger indgår i ansøgningen, og om projektet overholder de krav, som stilles til netop de typer af skovrejsning, der søges om. Statsskovdistriktet vil også foretage en skovbrugsfaglig vurdering af tilplantningsplanen, ligesom kulturhistoriske forhold vil blive undersøgt.

Hvis der er behov for supplerende oplysninger om projektet, vil statsskovdistriktet kontakte ejeren eller skovbrugskonsulenten. Statsskovdistriktet indstiller herefter til den centrale styrelse, om projektet skal indstilles til tilsagn, eller afslag og om der skal stilles særlige betingelser.

Hvis ansøgningen er særlig mangelfuld, vil den ikke kunne behandles, og vil da blive returneret.

Et eventuelt tilsagn er betinget af, at der pålægges fredskovspligt. Dette foretages af det lokale statsskovdistrikt, når projektet er "påbegyndt" (læs mere på side 13).

Hvis der gives afslag, kan ejer frit gennemføre projektet uden tilskud under forudsætning af at afslaget ikke er begrundet i, at projektet strider mod gældende lovgivning eller andre bindinger på arealet.

Hvis der gives tilsagn om tilskud kan projektet realiseres med tilskud. Dette forudsætter at tidsfristerne for *påbegyndelse* og *gennemførelse* overholdes (se side 13).

Prioritering

Hvis der er flere ansøgninger end svarende til bevillingerne, vil ansøgningerne blive prioriteret. Ved prioriteringen udvælges først projekter, der er i overensstemmelse med samfundsmæssige ønsker til skovrejsningens placering og udformning. Gennem udpegning af skovrejsningsområderne er der sket en afvejning af interesserne i regionen, og gennem udpegningen af særligt følsomme landbrugsområder har man fundet nogle områder, hvor der er behov for at beskytte grundvandet. Kombinationen af disse to udpegninger giver de arealer, hvor der opnås den størst mulige natur- og mil-

jømæssige effekt af skovrejsningen, herunder med henblik på rent vand. Skovrejsningens betydning for friluftslivet afspejler sig i pointtildelingen nedenfor. Det fører til følgende overordnede prioritering og pointtildeling.

Overordnet prioritering

1. Ansøgninger for arealer, der ligger både i skovrejsningsområde og SFL-område med mulighed for 20-årig udtagning. Det er en betingelse, at amtet har givet et skriftligt tilsagn om 20-årig udtagningspræmie.
2. Øvrige ansøgninger i skovrejsningsområde.
3. Ansøgninger for arealer, der ligger uden for skovrejsningsområde, men i et SFL-område med mulighed for 20-årig udtagning. Det er en betingelse, at amtet har givet et skriftligt tilsagn om 20-årig udtagningspræmie
4. Øvrige ansøgninger uden for skovrejsningsområde.

I grupperne 2, 3 og 4 gives der **maksimalt tilskud til 20 ha pr. ansøgning**. Der kan søges igen i senere ansøgningsrunder.

Inden for hver af grupperne ovenfor prioriteres efter et pointsystem. Jo flere point en ansøgning kan samle sammen, jo højere prioritering.

Pointtildeling

Grundvand

Anlæg og pleje uden bekæmpelsesmidler 1 point

Friluftsliv (Se nedenfor)

Bynærhed for skove over 5 ha 1 point

Skovknaphed ½ point

Skovstørrelse og tilknytning til omgivelserne.

Areal > 5 ha 1 point

Areal < 5 ha, men i tilknytning til anden fredskov ½ point

Koordineret projekt, (Se nedenfor). 1-2 point

Ved udvælgelse blandt projekter med lige mange point tilstræbes en geografisk ligelig fordeling. Fordelingen sker på grundlag af størrelsen af statskovdistrikternes tilsynsområder. Inden for de enkelte tilsynsområder udvælges de største sager først.

Tilskud til lokalitetskortlægning samt til lokalitetskortlægning og kort og arealfastsættelse udbetales, selvom en ansøgning ikke prioriteres.

En ansøgning, der er indsendt i en ansøgningsrunde, og som ikke kan imødekommes inden for de beløb, der er afsat i denne ansøgningsrunde, kan overføres til næste ansøgningsrunde, hvis ansøger har oplyst at dette ønskes (på ansøgningsskema S1). Her vil den blive behandlet sammen med de nye ansøgninger i denne runde. Hvis en ansøgning bortprioriteres anden gang, vil den ikke blive overført til de efterfølgende ansøgningsrunder. I så fald kan ansøger søge tilskud på ny.

Friluftsliv.

For at et projekt kan få point under denne kategori, skal der som minimum være anlagt veje og stier med offentlig adgang, og der skal være mulighed for parkering.

Bynærhed:

Ansøgninger for skove over 5 ha med bynærhed tildeles 1 point på grund af skovenes værdi for friluftslivet. Der tildeles 1 point, hvis skoven ligger inden for en afstand af 1 km fra et bysamfund på mindst 1.000 indbyggere. Afstanden måles langs naturlige færdselsårer som veje og stiforbindelser .

Skovknapthed:

Ligger skoven i en kommune, hvor der er skovknapthed, kan der tildeles yderligere ½ point. Behovet for mere skov kan fremgå af skovprocenten, der kan opgøres kommunevis. Hvis skovprocenten for den pågældende kommune er under landsgennemsnittet på 10-11 %, vil der ofte være behov for yderligere skov, men lokale forhold spiller naturligvis ind.

Point tildeles af statsskovdistrikterne efter en konkret vurdering.

Koordineret projekt

I et koordineret projekt skal skovrejsningen indgå i et samspil og en større arealmæssig helhed med andre projekter, (f.eks MVJ-ordningen, naturgenopretning, vandløbsrestaurering) med henblik på at opnå den største samlede virkning på natur og miljø. Det samlede projekt skal være prioriteret højt af en offentlig myndighed. Som eksempel på koordinerede projekter kan nævnes:

- Skovrejsningsprojekter, der gennemføres i samspil med projekter under tilskudsordningen for miljøvenlige produktionsmetoder i landbruget, der administreres af amterne. Der kan eksempelvis være tale om et bonusområde.
- Skovrejsningsprojekter, der gennemføres i samspil med naturforvaltningsprojekter, der gennemføres af eller opnår tilskud fra Skov- og Naturstyrelsen eller amterne.
- Skovrejsningsprojekter i vandindvindingsområder, hvor skovrejsningen skal bidrage til en konkret beskyttelse af et bestemt grundvandsmagasin, og hvor amt eller kommune også deltager.

Ved et koordineret projekt skal der være taget kontakt til de pågældende andre interessenter/myndigheder, der tænkes involveret i projektet, og der skal være en realistisk mulighed for, at projektet kan realiseres i rimeligt omfang.

Pointtildelingen med 1 eller 2 point foretages af statsskovdistrikterne efter en konkret vurdering efter projektets kvalitet og omfang.

Det videre forløb

Påbegyndt og gennemført (1. og 2. rate krav)

12

For at få udbetalt tilskuddet skal projektet **påbegyndes** og **gennemføres** i overensstemmelse med nedenstående krav. De nævnte tidsfrister vil fremgå af tilsagnsbrevet.

Tilplantning kan iværksættes, når man har modtaget Skov- og Naturstyrelsens tilsagn om tilskud.

- **1. Indberetning sker i forbindelse med, at projektet påbegyndes:** Projektet er påbegyndt, når hele arealet er forberedt (eventuel jordbehandling, hegning, rensning m.v.), og

der er plantet/sået jævnt over arealet med planter/frø af egnet størrelse og kvalitet. Ved såninger skal planterne være sprunget ud i deres 2. vækstsæson.

Første indberetning skal indsendes **senest:**

2 år efter tilsagnsdato ved **tilplantninger** og
4 år efter tilsagnsdato ved **såning**.

I forbindelse med 1. indberetning skal ansøger oplyse om eventuelle ændringer i afgrænsningen af fredskovspligten, hvis det er aktuelt. Hvis ikke, skal ansøger underskrive indberetningen og indsende den til statsskovdistriktet.

Herefter vil ansøger få tilsendt et kort med fredskovspligtens omfang indtegnet. Ansøger skal underskrive dette, og returnere det til statsskovdistriktet. På denne baggrund af dette sørger statsskovdistriktet for, at fredskovspligten noteres i matriklen og tingbog. Skov- og Naturstyrelsen afholder de nødvendige udgifter herved. Udbetaling af første rate af tilskuddet vil finde sted i forbindelse med denne procedure.

Hvis der ikke er indsendt indberetning inden ovennævnte frister, bortfalder tilsagnet. På grundlag af indberetningen udbetales 1 rate af tilskuddet for den etape, der indberettes, eller for hele tilplantningen. Er projektet opdelt i etaper, skal 1. indberetning for sidste etape indsendes senest 5 år efter tilsagnsdato.

- **2. Indberetning sker i forbindelse med at projektet er gennemført:** Projektet er gennemført når der jævnt fordelt over arealet findes planter med gennemsnitshøjde på 1,0 m i god vækst. Plantetallet fremgår af skemaet nedenfor. Der bør normalt sættes flere planter end det angivne antal, da planterne er sårbare i kulturfasen, og der må påregnes en vis planteafgang.

Anden indberetning skal være indsendt **senest:**

8 år efter første indberetning ved **plantning** og
12 år efter første indberetning ved **såning**.

I særlige tilfælde kan det lokale statsskovdistrikt dispensere fra ovennævnte tidsfrister.

Nedenstående plantetal skal være opfyldt når projektet er gennemført:

Bevoksningstype	Min. plantetalskrav ved 2. rate/indberetning	
	Gode jorder ⁴	Magre jorder
Løvtræbevoksninger og løvskovbryn	4.000	3.000
Nåletræbevoksninger	3.000	2.500

Generelt kan kun de planter, som er sunde og i god vækst medregnes. Det er tilladt at indplante træer med henblik på mellembenyttelse eller som forkultur, men disse må ikke modvirke hensigten med bevoksningen, og kan i øvrigt ikke indregnes i plantetalskravene.

⁴ Se bilag 2

I plantetalskravene for *løv- og nåletræsbevoksninger* indgår minimum 10 %'s indblanding af en anden træart end hovedtræarten

I plantetalskravene for *løvskovbryn* skal mindst 20 % udgøres af godkendte buskarter (se bilag 1), og i øvrigt bestå af løvtræ. I løvskovbryn kan kun medregnes godkendte arter i bilag 1.

Hvis projektet ændres eller ikke gennemføres

Ændringer i projektet i forhold til ansøgningen skal indberettes til det lokale statsskovdistrikt.

Man har pligt til inden for 1 måned efter, at det står klart, at projektet ikke kan gennemføres, at underrette statsskovdistriktet herom.

Tilsagn om tilskud bortfalder helt eller delvist, og udbetalt tilskud kan helt eller delvist kræves betalt tilbage med tillæg af renter, hvis ansøgers oplysninger er upræcise, fejlagtige, utilstrækkelige, eller der er fortiet oplysninger af betydning for afgørelsen. Der kan i grove tilfælde idømmes straf. Loven og bekendtgørelsen indeholder de mere specificerede regler herom.

Udbetaling af tilskud

Tilskud til anlæg/ pleje og tillæg for anlæg og pleje uden bekæmpelsesmidler (A og B), udbetales i 2 rater. Sammen med tilsagnsbrevet modtager skovejeren 2 fortrykte indberetninger. Skov- og Naturstyrelsen udbetaler tilskuddene til ansøgerens konto i pengeinstitut, efterhånden som indberetningerne indsendes og godkendes (se side 13). 1. rate kan udbetales når anlægget er "påbegyndt", 2. rate udbetales når anlægget er "gennemført" (se side 13).

Tilskud til hegn (C) udbetales samlet i forbindelse med udbetaling af 1. rate af tilskud til anlæg/pleje.

Indkomstkompensation (D) udbetales som lige store årlige rater over 20 år (2.600 kr./ha/år). Udbetalingen sker automatisk fra førstkommende 1. januar efter, at skovrejsningsprojektet er påbegyndt. Beløbet vil årligt blive indeksreguleret (Se bilag 6).

Tilskud til lokalitetskortlægning, samt til kort og arealfastsættelse (E) udbetales i forbindelse med 1. rate af tilskuddet, hvis der er givet tilsagn, eller samtidig med en meddelelse om, at projektet er endeligt bortprioriteret.

Tilskuddet og indkomstkompensationen udbetales til ejeren af det tilplantede areal, og til den konto, der oplyses. Der kan kun ske udbetaling til danske pengeinstitutter.

Ejerskifte for arealer med tilskud

Når et areal med tilskud efter denne ordning overgår til ny ejer, vil den nye ejer kunne overtage tilbageværende tilskud og indkomstkompensation ved en skriftlig erklæring.

En ny ejer har ligesom den tidligere ejer mulighed for at fortryde tilplantningen inden 8 år fra pålæggelsen af fredskovspligt (se side 2). I så fald annulleres tilbageværende tilskud, og den nye ejer vil være forpligtet til at tilbagebetale tidligere udbetalte tilskud og indkomstkompensation inklusive renter fra udbetalingstidspunktet.

Ved salg af arealet til en offentlig myndighed m.v., der ikke opfylder betingelserne for at få tilskud, bortfalder fremtidige udbetalinger. Fredskovspligten opretholdes. Der vil normalt ikke blive tale om tilbagebetaling.

Arealers definition og nøjagtighed.

Tilskud udbetales på grundlag af arealets størrelse og det er derfor nødvendigt at definere arealerne præcist og opstille krav til arealopmålingens nøjagtighed.

Definitioner

Skovarealer defineres til ydersiden af skovbrynet. Grænsen defineres til hegnet eller dyrkningsgrænsen, der må ligge i en afstand af op til 1,5 m fra de yderste planter stammer. Grænsen mellem nål og løv lægges midt mellem stammerne af henholdsvis nål og løv.

Der kan ikke medregnes kørespor udenfor skovbrynet. Spor inde i skoven medregnes i arealerne med halvdelen til hver side. Kravet til plantetal skal så være opfyldt for de tilgrænsende litra inkl. det halve spor.

Arealer, der ikke tilplantes, som skovveje, søer, moser og andre udyrkede arealer på over 0,1 ha kan ikke medregnes i arealet. Visse arealer kan dog medregnes i indkomstkompensationen jf. afsnit D.

Disse definitioner kan medføre, at der er forskelle i de arealer, der pålægges fredskovspligt og de arealer, der opnår tilskud.

Nøjagtighed

Arealerne opgives på ansøgningen i ha med 1 decimal. Arealopmålingen skal have en nøjagtighed, der mindst svarer hertil. Hvis det viser sig, at arealopmålingen ikke har en tilstrækkelig nøjagtighed, kan der stilles krav om tilbagebetaling.

Den nøjagtighed, der kræves, svarer til den nøjagtighed, der kræves i hektarstøtteordningen.

- For afvigelser over 0,2 ha og indtil 20 % af arealet skal uberettiget tilskud betales tilbage.
- For afvigelser over 20 % af arealet kan hele tilskuddet kræves tilbagebetalt.

Åbne arealer, der indgår som integrerede dele af skoven, og hvortil der opnås indkomstkompensation skal opgøres med samme nøjagtighed som skovarealer.

Tilsyn

Der vil blive gennemført stikprøvekontrol. Skov og Naturstyrelsen eller den, som Skov- og Naturstyrelsen bemyndiger dertil, har adgang til at besigtige arealer, hvortil der er givet tilsagn om tilskud.

Kontrolbesøg vil så vidt muligt blive aftalt på forhånd.

Ansøger eller dennes stedfortræder har pligt til at ledsage kontrolpersonalet og bistå ved kontrollen, - bl. a. ved at fremlægge det nødvendige dokumentationsmateriale.

I forbindelse med stikprøvekontrollen vil det blive kontrolleret om de afgivne oplysninger i ansøgningskemaer er korrekt. Det påhviler ejer/ansøger at kunne dokumentere oplysningerne. Ligeledes vil de aktuelle arealer blive besigtiget.

Hvis det viser sig, at ansøger har afgivet urigtige eller vildledende oplysninger eller der foreligger andre forhold, der gør at tilsagn og/eller udbetaling af tilskud er sket på et forkert grundlag, kan Skov- og Naturstyrelsen kræve tilskud helt eller delvist tilbagebetalt, eller lade tilsagn helt eller delvist bortfalde. Overtrædelse af bekendtgørelsen kan medføre bøde.

Andet

Forhold til andre tilskud

Det er muligt at modtage tilskud til 20-årig udtagning (miljøvenlige jordbrugsforanstaltninger som p.t. administreres af amterne) i SFL-områder, samtidig med tilskud til anlæg, pleje, hegning og forberedende undersøgelser efter denne ordning. Se nærmere herom side 7.

Et areal, der er tilplantet med tilskud efter denne ordning, vil normalt kunne medregnes i det areal, som landmanden er forpligtet til at braklægge efter hektarstøtteordningen. Forudsætningen for dette er, at indkomstkompensationen ikke er større end hektarstøtteordningens braklægningspræmie.

Der vil fremover være mulighed for, at landmanden kan vælge et mindre beløb som indkomstkompensation, således at der ikke opstår konflikt med hektarstøtteordningens regler for at medregne det tilplantede areal i braklægningsforpligtelsen. En eventuel nedsættelse skal være permanent og omfatte den resterende udbetalingsperiode. Nedsættelsen skal endvidere omfatte alle arealer i ansøgningen.

Det er ikke muligt at modtage tilskud efter denne ordning, samtidig med at man modtager tilskud til non-food afgrøder eller andre typer tilskud efter hektarstøtteordningen.

Det er muligt i visse tilfælde at modtage tilskud til etablering af småbiotoper fra amtet på arealer, som pålægges fredskovspligt i forbindelse med skovtilplantning, men som ikke tilplantes.

Skattemæssige forhold

De udbetalte tilskud er skattepligtig indkomst og indberettes til de statslige told- og skattemyndigheder af Skov- og Naturstyrelsen. Indkomstkompensation er også skattepligtig indkomst, og indberettes ligeledes.

Efter ligningslovens § 8 K, stk. 1, kan udgifter til nyttilplantning af fredskov fradrages med indtil 20 % årligt. Hvis udgiften ikke overstiger 25.000 kr. pr. år pr. ejendom, kan beløbet dog fradrages

straks i det indkomstår, hvori udgiften er afholdt. Udgifter til gentilplantning af skov er fuldt fradagsberettigede i det indkomstår, hvori de er afholdt.

Mere om skovrejsning

Regelgrundlag:

Lovbekendtgørelse om Skovloven nr. 959 af 2. november 1996
bekendtgørelse nr. 80 af 30. januar 1997 om tilskud til privat skovrejsning.

Ansøgningsmateriale:

Omslagsskema F1 samt skema S1

Anden information:

Skov-info nr. 17, Tilskud til skov, skovrejsning

Skov-info nr. 16, Ny skov, nyt landskab, 25 kr.

Skov-info nr. 3, Kulturstart i nåletræer, 25 kr.

Skov-info nr. 8, Skovdrift og fortidsminder, 25 kr.

Skov-info nr. 11, Driftsplanlægning for skov, 25 kr.

Skov-info nr. 12, Træer og buske til skovbryn, læhegn og vildtplantninger. Tilskudsliste

Skov-info nr. 13, Træer og buske til skovbryn, læhegn og vildtplantninger. Beskrivelse, 40 kr.

Skov-info nr. 14, Valg af frø- og plantemateriale, 40 kr.

Skov-info nr. 15, Kulturstart i løvtræ, 25 kr.

Udpegning af særligt følsomme landbrugsområder (fås hos amtet) *

Udpegning af skovrejsningsområder (fås hos amtet) *

Alt materiale, på nær de *-mærkede, kan rekvireres hos det lokale statsskovdistrikt.

Praktiske eksempler

I 1989 tilplantede Skov- og Naturstyrelsen 5 steder i landet landbrugsjord med løvskov. Man gjorde det med forskellige træarter, redskaber og metoder, for at give et indtryk af mulighederne for skovrejsning med løvskov. I dag er disse anlæg altså ca. 8 år gamle, og kan give et indtryk af hvor hurtigt, man kan opnå et skovbillede. Alle er velkomne til at besøge de såkaldte løvtrædemo-anlæg. Demo-anlæggene findes på Ulborg, Palsgård, Thy, Åbenrå og Fyns statsskovdistrikter. Mere information kan fås hos statsskovdistrikterne.

Skovbrugskonsulenter:

HEDESELSKABET:

Skovregion Vest
"Studsgård",
Voldsgårdvej 28,
7400 Herning
Tlf.: 97 16 43 88

Skovregion Syd
Klostermarken 12
Postbox 110
8800 Viborg
Tlf.: 86 67 61 11

Skovregion Midt-Nord
Krogårdsvej 6,
Tvilum,
8882 Fårvang.
Tlf.: 86 87 23 11

Skovregion Øst
St. Frederikslund 3
4200 Slagelse.
Tlf.: 58 29 04 00

SKOVDYRKERFORENINGERNE:

Skovdyrkerforeningen Vendsyssel,
Dannerhøjvej 3,
9352 Dybvad.
Tlf.: 98 86 10 20

Skovdyrkerforeningen Vestjylland,
Engholmvej 1,
7500 Holstebro.
Tlf.: 97 48 53 33

Skovdyrkerforeningen Himmerland og Thy,
Røde Møllevej 18,
9520 Skørping.
Tlf.: 98 37 52 98

Skovdyrkerforeningen Fyn Nord,
Ørbækvej 276,
5220 Odense SØ.
Tlf.: 65 93 16 21

Skovdyrkerforeningen Midtjylland,
Vestergade 22,
8850 Bjerringbro.
Tlf.: 86 68 14 70

Skovdyrkerforeningen Sydfyn,
Lombjergvej 1,
5750 Ringe.
Tlf.: 62 62 47 47

Skovdyrkerforeningen Århus Amts Nordl. del,
Marsvej 1,
Paderup, 8900 Randers.
Tlf.: 86 44 73 17

Skovdyrkerforeningen Nordl. Sjælland,
Elmegården 2,
4450 Jyderup.
Tlf.: 59 24 84 00

Skovdyrkerforeningen Østjylland,
Parallelvej 9 a,
8680 Ry.
Tlf.: 86 89 32 22

Skovdyrkerforeningen Sydl. Sjælland og Møn,
Ågårdsvej 4,
4261 Dalmose.
Tlf.: 53 58 82 93

Skovdyrkerforeningen Vejle Amt,
Brejning Søndergade 26,
7080 Børkop.
Tlf.: 75 86 73 88

Skovdyrkerforeningen Lolland-Falster,
Agrovej 1,
Ø. Toreby, 4800 Nykøbing F.
Tlf.: 54 86 06 44

Skovdyrkerforeningen Sydjylland,
Klovtoftsvej 8,
Jels, 6630 Rødding.
Tlf.: 74 55 28 07

Skovdyrkerforeningen Bornholm,
Rønnevej 1,
3720 Åkirkeby.
Tlf.: 56 97 53 10

Skovdyrkerforeningen Sønderjylland,
Peberlyk 2,
6200 Åbenrå.
Tlf.: 74 62 01 01



Statsskovdistrikterne

Jylland:

Buderupholm Statsskovdistrikt,

Mosskovgård, Møldrupsvej 26,
9520 Skørping.
Tlf. 98 39 10 14

Feldborg Statsskovdistrikt,

Feldborggård, Bjørnkærvej 18,
7540 Haderup.
Tlf. 97 45 41 88

Fussingø Statsskovdistrikt,

Tingtofte, Vasevej 7, Fussingø,
8900 Randers.
Tlf. 86 45 45 00

Gråsten Statsskovdistrikt,

Egene, Felstedvej 14,
6300 Gråsten.
Tlf. 74 65 14 64

Haderslev Statsskovdistrikt,

Ulfshus, Christiansfeldvej 69,
6100 Haderslev.
Tlf. 74 52 21 05

Hanherred Statsskovdistrikt,

Langdal, Ejstrupvej 24,
9460 Brovst.
Tlf. 98 23 54 22

Klosterhedens Statsskovdistrikt,

Sønderby, Gl. Landevej 35, Fabjerg,
7620 Lemvig.
Tlf. 97 81 00 33

Lindet Statsskovdistrikt,

Lindetskovgård, Skovridervej 1, Lindet,
6510 Gram.
Tlf. 74 82 61 05

Nordjyllands Statsskovdistrikt,

Byfogedgården Sct. Laurentiivej 148,
9990 Skagen.
Tlf. 98 44 19 11

Oxbøl Statsskovdistrikt,

Åholt, Åholtvej 1,
6840 Oxbøl.
Tlf. 75 27 17 00

Palsgård Statsskovdistrikt,

Vester Palsgård, Palsgårdvej 9,
7362 Hampen.
Tlf. 75 77 10 24

Randbøl Statsskovdistrikt,

Gjøddinggård, Førstballevej 2,
7183 Randbøl.
Tlf. 75 88 31 99

Silkeborg Statsskovdistrikt,

Vejlbo, Vejlesøvej 12,
8600 Silkeborg.
Tlf. 86 82 08 44

Thy Statsskovdistrikt,

Søholt, Søholtvej 6, V. Vandet,
7700 Thisted.
Tlf. 97 97 70 88

Ulborg Statsskovdistrikt,

Ulborggård, Paradisvej 4,
6990 Ulfborg.
Tlf. 97 49 11 39

Aabenraa Statsskovdistrikt,

Vesterlund, Skinderbro 31,
6200 Aabenraa.
Tlf. 74 62 31 82

Øerne:

Bornholms Statsskovdistrikt,

Rømersdal, Ekkodalsvej 2,
3720 Åkirkeby.
Tlf. 56 97 40 06

Falster Statsskovdistrikt,

Egehø, Hannenøvej 22, Tingsted,
4800 Nykøbing F.
Tlf. 53 83 90 13

Fyns Statsskovdistrikt,

Søllerupgård, Søllerupvej 22, Korinth
5600 Fåborg.
Tlf. 62 65 17 77

Jægersborg Statsskovdistrikt,

Boveskovgård, Dyrehaven 6,
2930 Klampenborg.
Tlf. 39 63 00 01

Kronborg Statsskovdistrikt,

Julebækshøj, Bøsseomagergade 81,
3150 Hellebæk.
Tlf. 49 70 90 90

Københavns Statsskovdistrikt,

Syvstjernen, Fægyden 1,
3500 Værløse.
Tlf. 44 35 00 35

Odsherred Statsskovdistrikt,

Mantzshøj, Ulkerupvej 1,
4500 Nykøbing S.
Tlf. 59 32 80 16

Tisvilde Statsskovdistrikt,

Arresødal, Arresødalvej 79,
3300 Frederiksværk.
Tlf. 47 72 00 50

BILAG 1.

Tilskudsberettigede arter til anlæg af løvskovbryn.

Løvskovbryn skal bestå af 100 % løvtræ- og buske. Mindst 20 % af plantetallet skal være tilskudsberettigede buske. Der kan, hvor det er egnet og relevant, indplantes et mindre antal stabile nåletræer fra nedenstående liste.

Løvtræarter: ask (*Fraxinus excelsior*), avnbøg (*Carpinus betulus*), dunbirk (*Betula pubescens*), vortebirk (*Betula pendula*), bøg (*Fagus sylvatica*), stilkeg (*Quercus robur*), vintereg (*Quercus petraea*), rødæl (*Alnus glutinosa*), storbladet elm (*Ulmus glabra*), fuglekirsebær (*Prunus avium*), småbladet lind (*Tilia cordata*), spidsløn (*Acer platanoides*), navr (*Acer campestre*), seljepil (*Salix caprea*), almindelig røn (*Sorbus aucuparia*) og vildæble (*Malus silvestris*).

Buskarter: benved (*Euonymus europaeus*), dunet gedeblad (*Lonicera xylosteum*), hassel (*Coryllus avellana*), havtorn (*Hippophaë rhamnoides*), alm. hvidtjørn (*Crataegus laevigata*), engriflet hvidtjørn (*Crataegus monogyna*), almindelig hyld (*Sambucus nigra*), almindelig hæg (*Prunus padus*), kristtorn (*Ilex aquifolium*), rød kornel (*Cornus sanguinea*), kvalkved (*Viburnum opulus*), femhannet pil (*Salix pentandra*), gråpil (*Salix cinerea*), krybende pil (*Salix repens*), øret pil (*Salix aurita*), fjeldrøse (*Ribes alpinum*), blågrøn rose (*Rosa dumalis*), hunderose (*Rosa canina*), klitrose (*Rosa pimpinellifolia*), æblerose (*Rosa rubiginosa*), slåen (*Prunus spinosa*), tørst (*Rhamnus frangula*) og vrietorn (*Rhamnus catharticus*).

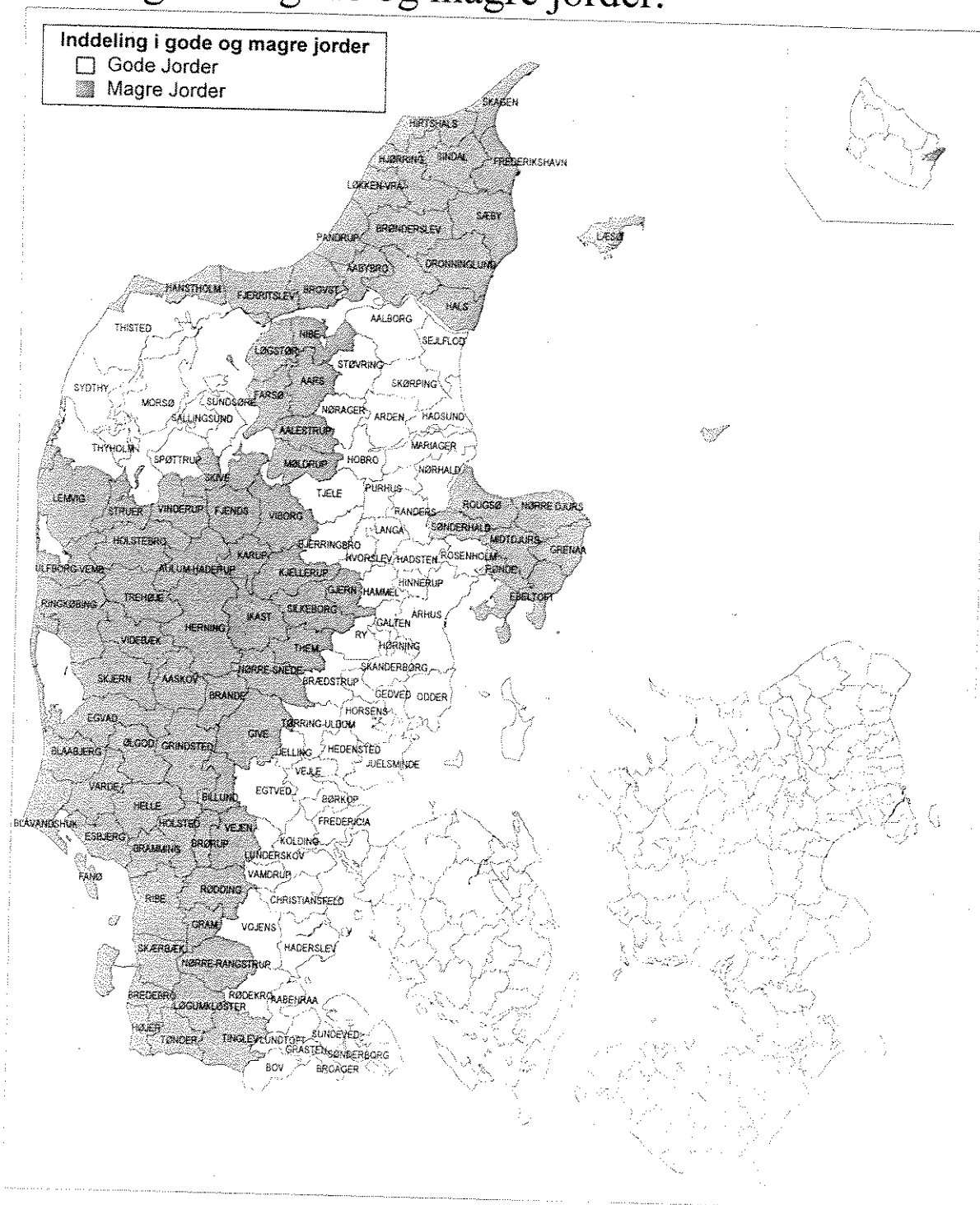
Nåletræarter: Skovfyr (*Pinus sylvestris*), østrigsk fyr (*Pinus nigra*), hvidgran (*Picea glauca*) og sitkagran (*Picea sitchensis*).

Plantetalskrav:

Plantetalskrav for skovbryn ved 2. rate/indberetning (minimum pr. ha)		
	gode jorder	magre jorder
Løvtræer	3.200	2.400
Buske	800	600

BILAG 2.

Oversigt over gode og magre jorder.



Kommuner med "magre"jorder:

Nordjyllands Amt: Brovst, Brønderslev, Dronninglund, Farso, Fjerritslev, Frederikshavn, Hals, Hirtshals, Hjørring, Læsø, Løgstør, Løkken-Vrå, Nibe, Pandrup, Sindal, Skagen, Sæby, Aabybro, Aalborg nord for Limfjorden og Aars.

Viborg Amt: Fjends, Hanstholm, Karup, Kjellerup, Møldrup, Skive, Viborg og Aalestrup.

Århus Amt: Ebeltoft, Gjern, Grenaa, Midtdjurs, Nørre Djurs, Rougsø, Ronde, Silkeborg, Sønderhald og Them.

Ringkøbing Amt: Alle, undtagen Thyholm

Vejle Amt: Give og Nørre-Snede.

Ribe Amt: Alle kommuner

Sønderjyllands Amt: Bredebro, Gram, Hojer, Logumkloster, Nørre-Rangstrup, Rodding, Skærbæk, Tinglev og Tønder.

BILAG 3.

EF træarter.

EF-træarter: (Hvis der anvendes disse træarter, skal de stamme fra kårede bevoksninger. Egne planter er dog undtaget): *Bøg, Rødeg, Stilkeg, Vintereg, Poppel, Alm. Edelgran, Europæisk lærk, Japansk Lærk, Rødgran, Sitkagran, Østrigsk Fyr inkl. var., Skovfyr, Weymouthsfyr, Douglasgran,*

For de øvrige træarter gælder, at der ikke er krav om at plantematerialet skal stamme fra kårede bevoksninger.

Bekendtgørelse om tilskud til privat skovrejsning.

(Anlæg af skov og pleje heraf samt kompensation for tabt indkomst som følge af anlæg af skov)

I medfør af §§ 19, 34, 34a, 35 og 43 i skovloven, jf. lovbekendtgørelse nr. 959 af 2. november 1996, fastsættes:

Kapitel 1*Formål, tilskud og indkomstkompensation*

§ 1. Skov- og Naturstyrelsen kan yde tilskud og indkomstkompensation efter reglerne i denne bekendtgørelse til forøgelse af det private skovareal for at opfylde skovlovens formål, jf. lovens kapitel 1.

§ 2. Skov- og Naturstyrelsen kan yde tilskud til:

- 1) Lokaltetskortlægning og andre forberedende undersøgelser med henblik på foranstaltninger efter nr. 2, 3 og 4.
- 2) Såning eller plantning af skov på privatejede landbrugsarealer.
- 3) Anlæg af skovbryn af løvtræ og buske på privatejet landbrugsareal, som grænser til et fredskovspligtigt nåletræsareal, der tilhører tilskudsmodtageren.
- 4) Pleje af skov, nævnt under nr. 2 og 3.

Stk. 2. Skov- og Naturstyrelsen kan yde tilskud efter stk. 1, uanset at ejeren samtidig modtager tilskud til udtagning af agerjord i 20 år i medfør af Landbrugs- og Fiskeriministeriets bekendtgørelse om tilskud til miljøvenlige jordbrugsforanstaltninger.

§ 3. Skov- og Naturstyrelsen kan ikke yde tilskud til:

- 1) Anlæg af skov i et område, hvor skovrejsning ifølge regionplanlægningen og anden offentlig planlægning er uønsket, medmindre der er givet dispensation.
- 2) Foranstaltninger, som skovejeren har pligt til at foretage i henhold til skovloven, anden lovgivning eller tinglyste servitutter.
- 3) Såning og plantning af prydvækster, juletræer, pyntegrønt samt energiafgrøder og lignende i kort omdrift.
- 4) Anlæg af skov på arealer, der hidtil har været skovbevoksede. Juletræs- og pyntegrøntarealer samt energiskov eller lignende i kort omdrift betragtes i den forbindelse ikke som skovbevoksede arealer.

§ 4. Skov- og Naturstyrelsen kan yde tilskud til oplysnings-, vejlednings-, forsøgs- og undersøgelsesvirksomhed vedrørende de i § 2, stk. 1, nævnte foranstaltninger. Ved tildeling af sådanne tilskud kan styrelsen fravige reglerne i denne bekendtgørelse.

§ 5. Skov- og Naturstyrelsen kan yde tilskud på vilkår af, at arealerne

- 1) pålægges fredskovspligt,
- 2) er på mindst 2 ha., med undtagelse af skovbryn af løvtræ, jf. § 2, stk. 1, nr. 3, og

3) indtil den 31. juli 1992 har været i regelmæssig erhvervmæssig landbrugsdrift.

§ 6. Skov- og Naturstyrelsen kan i op til 20 år yde kompensation for tabt indkomst til ejere, som har ændret anvendelsen af arealer til skov, etableret med tilskud i henhold til § 2 på vilkår, at

- 1) arealerne er beliggende i et område, der i regionplanlægningen er udpeget som skovrejsningsområde,
- 2) arealerne ikke er beliggende i en del af et særligt følsomt landbrugsområde, hvor der kan udbetales tilskud til udtagning i 20 år i medfør af bekendtgørelse om tilskud til miljøvenlige jordbrugsforanstaltninger, udstedt af Ministeriet for Fødevarer, Landbrug og Fiskeri,
- 3) arealerne har været drevet i erhvervmæssig landbrugsdrift eller der har været modtaget braklægningsstilskud til arealerne under en af EU's udtagningsordninger i den seneste dyrkningssæson forud for ansøgningstidspunktet, og
- 4) der ikke ydes tilskud, indkomstkompensation eller udtagningspræmie efter anden lovgivning til det konkrete areal.

Kapitel 2

Modtagere af tilskud og indkomstkompensation

§ 7. Skov- og Naturstyrelsen kan yde tilskud og indkomstkompensation til private ejere af landbrugsarealer, der tilplantes. Vedkommende private ejer må ikke have indgået driftsoverenskomst med, eller modtaget driftstilskud fra det offentlige til det konkrete areal.

Stk. 2. Såfremt et landbrugsareal ejes af flere personer, et selskab, en fond eller en forening, udbetales tilskud og indkomstkompensation til den, som over for Skov- og Naturstyrelsen kan godtgøre at have afgørende indflydelse på driften af det pågældende areal.

Stk. 3. I forbindelse med ejerskifte vil en ny ejer kunne overtage rettigheder og forpligtelser ifølge tilsagnet. Er køberen en offentlig myndighed eller en privat ejer, som har indgået driftsoverenskomst med, eller modtager driftstilskud fra det offentlige til det aktuelle areal, bortfalder fremtidige ydelser.

Kapitel 3

Administration af ordningerne vedrørende tilskud og indkomstkompensation

§ 8. Skov- og Naturstyrelsen kan efter ansøgning yde tilskud og indkomstkompensation på nærmere fastsatte vilkår.

Stk. 2. Styrelsen udarbejder en vejledning, hvori der fastsættes nærmere procedurer og betingelser for at opnå tilskud og indkomstkompensation, herunder om:

- 1) Forberedende undersøgelser, anlæg og pleje af skov, herunder om skovenes struktur og opbygning, løvtræandel, plantemateriale og plantetal.
- 2) Udformning, udarbejdelse og indsendelse af ansøgninger om tilskud og indkomstkompensation og af indberetninger om udførte foranstaltninger.
- 3) Betingelser for godkendelse af ansøgninger og indberetninger.
- 4) Tilsagn og vilkår for udbetaling af tilskud til ansøger og til eventuelle nye ejere.
- 5) Ansøgningsrunder, herunder ansøgningsfrister.

Stk. 3. Særligt mangelfulde ansøgninger, som ikke opfylder de bestemmelser, der er fastsat i vejledningen, nævnt i stk. 2, kan returneres uden nærmere behandling.

§ 9. Skov- og Naturstyrelsen kan ikke yde tilskud til og indkomstkompensation for foranstaltninger, der er påbegyndt, før der er givet tilsagn herom. Lokalitetskortlægning og andre forberedende undersøgelser kan dog påbegyndes forud for tilsagn.

Stk. 2. Styrelsen kan i særlige tilfælde fravige stk. 1.

§ 10. Tilskud og indkomstkompensation ydes inden for en beløbsramme, der fastsættes på de årlige finanslove.

Stk. 2. Skov- og Naturstyrelsen fastsætter kriterier for prioritering af ansøgninger for det år, som finansloven omhandler, herunder f.eks. at anlæg af skov i områder, der af amtskommunerne er udpeget som særligt følsomme landbrugsområder eller skovrejsningsområder, prioriteres højt.

Stk. 3. Beløbsrammen for et finansår kan opdeles i et antal ansøgningsrunder. Ansøgninger, der ikke imødekommes under én ansøgningsrunde, kan overføres til behandling ved næste ansøgningsrunde, såfremt ansøger skriftligt anmoder om dette.

§ 11. Skov- og Naturstyrelsen fastsætter størrelsen af tilskud og indkomstkompensation. Styrelsen kan bestemme, at disse ydelser ikke gives til foranstaltninger med en værdi under en nærmere fastsat grænse.

Stk. 2. Tilskud efter § 2 og indkomstkompensation efter § 6 ydes som et beløb pr. ha. Styrelsen kan yde tilskud på et andet beregningsgrundlag.

§ 12. Modtageren af tilskud og indkomstkompensation har pligt til i hele den periode, som ydelserne omfatter, på forlangende at afgive erklæring om, hvorvidt betingelserne for at modtage ydelserne og vilkår fastsat i tilsagnet fortsat er opfyldt.

Stk. 2. Modtageren af tilskud og indkomstkompensation har pligt til at underrette Skov- og Naturstyrelsen, hvis betingelser eller vilkår for at modtage ydelserne ikke længere er opfyldt. Underretningen skal ske senest én måned efter, at det kan konstateres, at betingelsen eller vilkåret ikke længere er opfyldt.

§ 13. Indberetninger om påbegyndelse og gennemførelse af foranstaltninger, hvortil der er ydet tilskud eller indkomstkompensation efter denne bekendtgørelse, sendes til Skov- og Naturstyrelsen inden en i tilsagnet nærmere fastsat frist.

Stk. 2. Tilsagn om endnu ikke udbetalte tilskud bortfalder, hvis fristen for indberetning jf. stk. 1 ikke overholdes.

Stk. 3. Tilsagn om indkomstkompensation bortfalder, hvis fristen for indberetning om påbegyndelse af foranstaltninger ikke overholdes.

§ 14. Skov- og Naturstyrelsen udbetaler tilskud og indkomstkompensation til de i § 2 nævnte foranstaltninger efter godkendelse af indberetninger, jf. § 13.

Stk. 2. Udbetaling af tilskud sker i rater. Udbetaling af indkomstkompensation sker én gang årligt.

Stk. 3. Udbetaling af tilskud og indkomstkompensation sker til en af ansøger oplyst konto i et dansk pengeinstitut.

Stk. 4. Tilsagn om tilskud og indkomstkompensation kan ikke gøres til genstand for udlæg og pantsætning eller overdrages, jf. dog § 7, stk. 3.

Kapitel 4

Ophævelse af fredskovspligt eller landbrugspligt mod tilbagebetaling af tilskud og indkomstkompensation

§ 15. Inden for en periode på 8 år fra pålæggelse af fredskovspligt har ejeren krav på, at Skov- og Naturstyrelsen ophæver fredskovspligten under forudsætning af, at ejeren tilbagebetaler tilskud og indkomstkompensation, modtaget efter denne bekendtgørelse, med tillæg af renter fra udbetalingstidspunktet.

Stk. 2. For arealer, der var landbrugspligtige ved ansøgningen, skal modtagne tilskud og indkomstkompensation tilbagebetales med tillæg af renter, hvis landbrugspligten ophæves inden for 8 år efter pålæggelsen af fredskovspligt.

Kapitel 5

Tilsyn

§ 16. Skov- og Naturstyrelsen eller den, som styrelsen bemyndiger dertil, kan besigtige og føre tilsyn med foranstaltninger, hvortil der er ydet tilskud efter § 2, stk. 1 og eventuelt indkomstkompensation efter § 6. EU-Kommissionen kan besigtige og føre tilsyn med foranstaltninger, som er medfinansieret af EU.

Stk. 2. Besigtigelsen kan gennemføres uden retskendelse, men mod forevisning af legitimation og så vidt muligt efter forudgående meddelelse til ejeren eller brugeren, jf. skovlovens § 38.

Stk. 3. Den, der modtager tilskud og indkomstkompensation efter denne bekendtgørelse, har pligt til at ledsage tilsynsmyndigheden og yde den fornødne bistand for tilsynet, såfremt tilsynsmyndigheden anmoder om det.

Kapitel 6

Misligholdelse og klage

§ 17. Skov- og Naturstyrelsen kan kræve tilskud og indkomstkompensation helt eller delvist tilbagebetalt, eller lade tilsagn om ydelser helt eller delvist bortfalde hvis:

- 1) Modtageren har givet urigtige eller vildledende oplysninger eller har fortiet oplysninger af betydning for sagens afgørelse.
- 2) Betingelserne for ydelserne ikke længere opfyldes.
- 3) Modtageren tilsidesætter sin pligt til at yde den fornødne vejledning og hjælp ved tilsynets gennemførelse eller undlader at fremlægge regnskabsmateriale m.v. på tilsynsmyndighedens begæring.
- 4) Modtageren tilsidesætter sin pligt til på forlangende at afgive erklæring om, hvorvidt betingelserne for at modtage ydelsen fortsat opfyldes.
- 5) Modtageren ikke underretter Skov- og Naturstyrelsen, hvis betingelserne for at modtage ydelsen ikke længere opfyldes.
- 6) Forudsætningerne for ydelsen i øvrigt efter Skov- og Naturstyrelsens skøn er væsentligt ændrede.
- 7) Foranstaltningen ikke gennemføres i overensstemmelse med ansøgningen.

Stk. 2. Såfremt ejerforholdet ændres på en ejendom, omfattet af et tilsagn om ydelse, kan Skov- og Naturstyrelsen lade tilsagn om fremtidige udbetalinger bortfalde, medmindre den nye ejer opfylder betingelserne for at opnå ydelsen og indtræder i tilsagnet for arealerne.

§ 18. Skov- og Naturstyrelsen kan kræve uberettiget udbetalte tilskud og indkomstkompensation, jf. §§ 15 og 17, helt eller delvist tilbagebetalt med tillæg af renter i overensstemmelse med renteloven.

Stk. 2. Træffer Skov- og Naturstyrelsen afgørelse om tilbagebetaling efter § 17, anses det krævede beløb som forfaldent på kravsdagen, fra hvilken dag beløbet forrentes i overensstemmelse med renteloven.

Stk. 3. Tilbagebetaling efter § 15 forfalder, når fredskovspligten eller landbrugspligten beslattes ophævet og forrentes som nævnt fra udbetalingstidspunktet frem til det tidspunkt, hvor tilbagebetaling finder sted.

§ 19. Skov- og Naturstyrelsens afgørelser efter bekendtgørelsen er endelige og kan ikke indbringes for anden administrativ myndighed.

Kapitel 7

Straf, ikrafttræden og overgangsbestemmelser

§ 20. Medmindre højere straf er forskyldt efter anden lovgivning, straffes med bøde den, der til brug for afgørelser, der træffes i henhold til denne bekendtgørelse, giver urigtige eller vildledende oplysninger af betydning for afgørelsen. Det samme gælder den, der handler i strid med vilkår, der er fastsat i en sådan afgørelse.

§ 21. Bekendtgørelsen træder i kraft den 8. februar 1997.

Stk. 2. Tilsagn om tilskud, der er givet under § 4, stk. 1, nr. 1 og 2, i bekendtgørelse nr. 580 af 30. juni 1995 om tilskud til skovtilplantning og pleje, opretholdes og færdigbehandles efter de hidtil gældende regler. Ansøgninger om tilskud, der er modtaget i Skov- og Naturstyrelsen eller på et statsskovdistrikt inden den 8. februar 1997, kan færdigbehandles efter de hidtil gældende regler.

Miljø- og Energiministeriet, den 30. januar 1997

Svend Auken

/Karen Westerbye-Juhl

Bilag 6

Indeksregulering af indkomstkompensation.

Indeksreguleringen sker på grundlag af et indeks, der er baseret på den korrigerede kapiteltakst. I år t vil indekset være:

$$I_{t+1} = (KK_t / KK_{1996}) * 100,$$

$KK_t = a_t(1-x_t) + (b_t/u_t)(1-x_t) + (c_t/u_t)x_t$, hvor

a_t = Kapiteltaksten i år t (kr/hkg)

u_t = Udbyttetetal i år t (hkg/ha)

b_t = Hektarstøtte for korn i år t (kr/ha)

c_t = Hektarstøtte brak i år t (kr/ha)

x_t = Udtagningsandel i år t ($0 \leq x \leq 1$)

Det indeks, der gælder for januarudbetalingen i 1998, er eksempelvis baseret på oplysningerne om høsten i 1996 (år t), der offentliggøres af Danmarks statistik i juli 1997.

Denne indeksregulering vil betyde, at indkomstkompensationen bliver reguleret i samme omfang, som det er almindeligt for forpagtningskontrakter. Det betyder, at det udbetalte beløb kan blive både større og mindre.

Miljø- og Energiministeriet
Skov- og Naturstyrelsen
Redaktion: Skovpolitisk kontor
Tryk: Scantryk
ISBN:
Tlf.: 39 47 20 00
Fax: 39 27 98 99
e-mail sns@sns.dk