




ORDNINGENS FORMÅL	3
HVEM KAN FÅ TILSKUD ?	3
TILSKUDSMULIGHEDERNE	4
A. ANLÆG OG PLEJE.....	4
Hvilke arealer?	4
Fredskovspligt og landbrugspligt	4
Åbne arealer under fredskovspligten	5
KRAV TIL DEN NY SKOV:	5
Skovens størrelse	5
Skovens opbygning	6
Plantemateriale	7
Fortidsminder	7
Begrænsninger	9
Indholdet af pleje	9
B. ANLÆG OG PLEJE UDEN BEKÆMPELSESMIDLER.....	10
C. SKÅNSOM JORDBEARBEJDNING	10
D. HEGN.....	11
E. KOMPENSATION FOR TABT INDKOMST.....	11
F. FORBEREDENDE UNDERSØGELSER.....	11
TILSKUDSSTØRRELSER.....	13
ANSØGNING.....	14
INDEN MAN SØGER OM TILSKUD.....	14
HVORDAN SØGER MAN TILSKUD ?	15
OPDELING I ETAPER.....	15
SKOVBRUGSKONSULENTER	16
ANSØGNINGSFRISTER.....	16
BEHANDLING AF ANSØGNINGER	16
PRIORITERING.....	17
DET VIDERE FORLØB.....	20
PÅBEGYNDT OG GENNEMFØRT (1. OG 2. RATE KRAV)	20
HVIS PROJEKTET ÆNDRES ELLER IKKE GENNEMFØRES.....	21
UDBETALING AF TILSKUD.....	21
EJERSKIFTE FOR AREALER MED TILSKUD	22
AREALERS DEFINITION OG NØJAGTIGHED	22
TILSYN.....	23

<i>ANDET</i>	24
FORHOLD TIL ANDRE TILSKUD OG REGLER M.M.	24
SKATTEMÆSSIGE FORHOLD	25
 MERE OM SKOVREJSNING	25
 PRAKTISKE EKSEMPLER	25
 NYTTIGE ADRESSER	26
BILAG 1. TRÆARTS- OG BUSKLISTER	29
BILAG 2. PROVENIENSER	30
BILAG 3. OVERSIGT OVER GODE OG MAGRE JORDER	32
BILAG 4. BEKENDTGØRELSE	33

Ordningens formål

Denne vejledning er udarbejdet i medfør af skovloven (jf. lovbekendtgørelse nr. 959 af 2. november 1996), bekendtgørelse nr. 80 af 30. januar 1997 om tilskud til privat skovrejsning samt Rådets forordning nr. 1257/1999 kapitel 8. Denne vejledning erstatter vejledningen fra maj 2000 samt tillæg til denne.

Revisionen af vejledningen har bl.a. betydet, at tilskuddene pr. ha til anlæg og pleje af skov er forøget. Tilskudstillæggene er ændrede, og der vil ske større belønning end hidtil af skovrejsningsprojekter, hvor den ny skov anlægges uden brug af sprøjtemidler og/eller anlægges med skånsom jordbearbejdning. Ved tilplantninger skal der fremover anvendes provenienser angivet i særligt bilag. Perioden med indkomstkompensation er reduceret til 10 år og der vil ikke længere blive udbetalt indkomstkompensation til åbne arealer. Indkomstkompensationen vil fremover være et fast beløb pr. ha pr. år. Der er færre overordnede prioriteringsgrupper end hidtil. Pointgivningen i forbindelse med prioriteringen er ændret med bl.a. pointtildeling ved brug af hjemmehørende træarter, skånsom jordbearbejdning, ved tilplantning af mindst 10 ha og ved tilplantning af mindst 5 ha i tilknytning til en eksisterende fredskov på over 5 ha. Små projekter mellem 2-5 ha skal anlægges i særlig højt prioriterede områder. Ansøgningsfristen ændres fra år 2004 til 1. maj.

Vejledningen indeholder regler, der er udfærdiget med hjemmel i bekendtgørelsen. Skov- og Naturstyrelsen skal administrere tilskudsordningen i overensstemmelse med vejledningen og skovlovens regler om god & flersidig skovdrift. For ansøger kan vejledningen oplyse om, hvordan Skov- og Naturstyrelsen vil administrere ordningen.

Formålet med ordningen er at fremme privat skovrejsning. Skovrejsning tilgodeser bl.a. træproduktion, friluftsliv, biodiversitet og miljøbeskyttelse (som f.eks. grundvandsbeskyttelse). Skovarealet ønskes forøget, så skovlandskaber dækker 20-25 % af Danmarks areal i løbet af en trægeneration (80-100 år).

Man kan derfor få tilskud til at anlægge skov på landbrugsjord. Tilskud gives til:

- Plantning eller såning* af løv- eller nåletræsbevoksninger.
- Pleje af kulturer de første 5 år.
- Etablering af hegn mod vildtet.
- Indkomstkompensation i 10 år ved tilplantning af arealer i skovrejsningsområde.
- Lokalitetskortlægning og/eller arealfastsættelse.

* Hvor samme regler gælder, omtales plantning og såning i det følgende under ét som plantning.

Hvem kan få tilskud ?

For at kunne få tilskud skal man være:

privat ejer af landbrugsjord

Privat ejer kan både være en person, et selskab, en fond, forening eller lignende. Hvis et landbrugsareal ejes af flere personer eller et selskab, fond m.v., skal der overfor Skov- og Naturstyrelsen udpeges en person, som kan godtgøre at have afgørende indflydelse på driften af det pågældende areal.

Offentlige myndigheder, menighedsråd, præsteembeder, koncessionerede selskaber samt selskaber, der modtager driftstilskud fra det offentlige, kan ikke modtage tilskud via denne ordning.


Tilskudsmulighederne

A. Anlæg og pleje

Hvilke arealer?

Landbrugsjord, hvor der kan gives tilskud til skovrejsning, skal

- være egnet til skovdrift (arealets form, terræn, jordbundsforhold m.v.),
- have været i regelmæssig erhvervmæssig landbrugsdrift (herunder erhvervmæssig landbrugsdrift i den seneste dyrkningssæson forud for ansøgningstidspunktet), og dermed have bidraget til indkomsten for den, der drev jorden. Arealer med vedvarende græs kan medregnes. For braklagte jorder gælder, at omlægningen til brak skal have fundet sted efter den 30. juli 1992. Arealer, der efter endt grusgravning er retableret til landbrugsdrift, og har været i erhvervmæssig landbrugsdrift i den seneste dyrkningssæson forud for ansøgnings-tidspunktet, kan ligeledes medregnes.
- være landbrugspligtige jorder eller såkaldte frijorder (arealer uden landbrugs-pligt/fredskovspligt),
- ligge i et område, som amtet har udpeget som skovrejsningsområde eller i et område, hvor skovrejsning er mulig ifølge regionplanen ("neutralområder"). For arealer i områder, hvor skovrejsning er uønsket, kan der i særlige tilfælde gives dispensation. Denne gives af amtet for landbrugspligtige jorder, og af Skov- og Naturstyrelsen efter indstilling fra amtet for frijorder,
- i forvejen være ubevokset (ikke skovbevokset). Juletræer, pyntegrønt, energiskov eller lignende i kort omdrift samt frugtplantager opfattes ikke som skov,
- kunne tilplantes efter gældende love, offentlig planlægning, fredninger og andre be-stemmelser, herunder privatretlige servitutter. Tilplantningen må f.eks. ikke stride mod reg-lerne for beskyttede naturtyper, beskyttelseslinier, beskyttede fortidsminder*, skjulte for-tidsminder**, ledningsservitutter eller bestemmelserne for internationale naturbeskyttel-sesområder.

*  Se nærmere i naturbeskyttelsesloven.

**  Se nærmere i museumsloven.

Fredskovspligt og landbrugspligt

Hvis man vil anlægge skov med tilskud, skal skovarealet pålægges fredskovspligt. Det betyder, at arealet fremover skal anvendes til skovbrugsformål og i øvrigt opfylde skovlovens bestemmelser (beskrevet i *SKOV-info* nr. 1). En eventuel landbrugspligt opretholdes på ejendommen.

Man kan fortryde tilplantningen og få ophævet fredskovspligten inden for 8 år efter pålæggelsen af fredskovspligt. Det forudsætter dog, at man betaler tilskuddet tilbage med renter fra udbetalings-tidspunktet.

Hvis *landbrugspligten* bliver ophævet inden for 8 år efter pålæggelse af fredskovspligt, skal tilskuddet også betales tilbage med tillæg af renter fra udbetalingstidspunktet.

8 år efter Skov- og Naturstyrelsens tilladelse til pålæggelse af fredskovspligt kan man måske få ophævet *landbrugspligten* og dermed bopælspligten på skovarealet. Af landbrugsloven fremgår det, at *landbrugspligten* kan ophæves på skovarealer over 35 ha, der er pålagt fredskovspligt og noteret som en samlet ejendom med fredskovspligt i matriklen. Fredskovspligtige arealer, der ikke er bevokset med skov, kan som udgangspunkt ikke medregnes i de 35 ha. Arealer, der udlægges til tilgroningsskov, kan dog medregnes i skovarealet, når de udgør indtil 10 % af det samlede fredskovspligtige areal. Endvidere kan mindre arealer uden skovbevoksning, der indgår som en naturlig bestanddel af skoven, medregnes i skovarealet. Det gælder typisk mindre arealer omkring søer, vandhuller og vandløb m.m. på indtil 5 % af det samlede fredskovspligtige areal.

Ved ophævelse af *landbrugspligten* skal den tilplantede del af ejendommen, hvor *landbrugspligten* ophæves, udstykkes særskilt som en skovejendom. En eventuel resterende del af landbrugsejendommen vil fortsat være pålagt *landbrugspligt*. Hvis hele ejendommen tilplanter, ophæves *landbrugspligten* for hele ejendommen.

Hvis *landbrugspligten* ønskes ophævet, skal ejer rette henvendelse til Jordbrugskommissionen i det amt, hvor ejendommen er beliggende.

Åbne arealer under fredskovspligten

Åbne arealer i tilknytning til ny skov kan indgå i det areal, der pålægges fredskovspligt. De åbne arealer skal indgå som en naturlig og integreret del af den samlede skov. I øvrigt henvises til afsnittene om ”Fredskovspligt og *landbrugspligt*” side 4 og ”Skovens opbygning” side 6.

Hvis der er småbiotoper som mindre skovstykker, heder, moser, overdrev, ferske enge, fortidsminder og lignende indenfor skovrejsningsprojektet, skal disse småbiotoper indgå i det fredskovspligtige areal.

Hvis en arkæologisk undersøgelse viser, at der på et areal befinder sig bevaringsværdige fortidsminder, kan det pågældende areal indgå som et åbent areal i det fredskovspligtige areal, jf. afsnittet om ”Fortidsminder”, side 7.

Krav til den ny skov:

Skovens størrelse

Den ny skov (de tilskudsberettigede kulturer) skal være på mindst 2 ha. Skoven skal udgøre en samlet enhed af passende form. Der kan ikke godkendes flere selvstændige enheder, der tilsammen giver 2 ha.

Hvis en skov består af flere lodder uden indbyrdes sammenhæng, skal hver enkelt lod udgøre mindst 2 ha og have en passende form.

Endvidere gælder, at mindre skove mellem 2-5 ha (de tilskudsberettigede kulturer) kun kan anlægges i følgende tilfælde:

- i bynære områder. Der skal være offentlig adgang til skoven. Bynærhed defineres side 19.

- i særlige indsatsområder for drikkevand (nitratfølsomme indvindingsområder, og områder, hvor der er udarbejdet en indsatsplan af hensyn til drikkevand)
- være et koordineret projekt, hvor flere ejere går sammen om et fælles skovrejsningsprojekt på i alt minimum 10 ha, se nærmere side 19.

Skovens opbygning

Følgende skal være opfyldt ved opbygning af skoven:

God og Flersidig skovdrift

- Ved opbygningen af skoven skal der tages hensyn til træproduktion (herunder hensyn til stabilitet og variation), landskab, naturhistorie, kulturhistorie, miljøbeskyttelse og friluftsliv, således at skoven vil kunne opfylde skovlovens krav om god og flersidig skovdrift. Heraf følger bl.a., at maksimalt 10 % af skovens areal kan drives som arealer i kort omdrift (juletræer og pyntegrønt), og at søer, vandløb, moser, heder, strandenge, strandsumpe, ferske enge og overdrev ikke må dyrkes, afvandes, tilplantes eller på anden måde ændres – uanset størrelse.

Skovbryn

- Der skal anlægges løvskovbryn i kanterne af den ny skov. Skovbrynene skal mod nord og vest være mindst 20 meter brede. Mod syd og øst skal de være mindst 10 meter brede. I løvskovbryn skal mindst 20 % af det krævede plantetal være tilskudsberettigede buskarter. Løvskovbryn må udelukkende bestå af løvtræ og løvfældende buske, dog kan der, hvor det er typisk og relevant, indplantes et mindre antal stabile nåletræarter. Træer og buske, som kan indgå i skovbryn, fremgår af bilag 1.

Bevoksninger

- I løvtræbevoksninger skal mindst 75 % af plantetallet være løvtræ.
- I løv- og nåletræbevoksninger skal mindst 10 % af det krævede plantetal være en anden træart end hovedtræarten. For såningskulturer skal indplantningen først være etableret ved 2. indberetning. Se nærmere side 21.
- Krav til plantetal, se side 21.
- Nye skove mellem 2 og 5 ha skal altovervejende bestå af løvtræbevoksninger.
- Ved skovopbygningen skal der sikres ”kernebevoksninger”, som kan skabe basis for et stabilt skovklima, og der skal være balance mellem kerne og rand. Eksempelvis vil skove, der er meget fragmenterede, få en overvægt af randeffekter og måske helt mangle kerneområder.

Åbne arealer

- Åbne arealer skal indgå på en hensigtsmæssig måde som samlede, integrerede områder. De åbne arealer må ikke have karakter af korridorer, som fragmenterer den nye skov.
- Eksisterende småbiotoper som heder, moser, overdrev, enge og lignende, som ligger indenfor skovrejsningsprojektet, skal bevares - uanset størrelse.

Som konsekvens af ovennævnte vil elementer, der har karakter af brede læhegn eller arealer under 2 ha, der er adskilt fra den øvrige skov af åbne arealer (evt. korridorer), ikke kunne få tilskud, og derfor blive skåret bort ved Skov- og Naturstyrelsens sagsbehandling. Hvis planens forhold mellem skovbryn, kernebevoksninger og åbne arealer efter Skov- og Naturstyrelsens vurdering ikke er i balance, vil hele planen kunne forkastes eller forlanges revideret.

Plantemateriale

Der skal anvendes træarter, som er egnede på lokaliteten.

Til anlæg af skoven må der kun benyttes planter og frø, som opfylder herkomstbestemmelserne vedrørende skovfrø og planter. Dette indebærer, at frø og planter af "EF-træarter" skal stamme fra kårrede bevoksninger (dog undtaget egne planter). Se bilag 1.

Endvidere skal der ved plantning eller såning af træarterne opført i bilag 2 anvendes de provenienser, der er anført for de enkelte træarter. Dette gælder dog ikke frø og planter fra egne arealer. Hvis man ikke kan skaffe de anførte provenienser, skal man søge dispensation fra listen ved det lokale statsskovdistrikt.

Der ydes ikke tilskud til arterne nobilis og nordmannsgran, og disse kan ikke tælles med til opfyldelse af plantetalskravene.

📖 I øvrigt henvises til Skov-*info* nr. 14, "Valg af frø- og plantemateriale."

Fortidsminder

Naturbeskyttelsesloven

Arealer, der ønskes tilplantet, kan rumme kendte fortidsminder, der er beskyttet efter naturbeskyttelsesloven (NBL). Ansøger er forpligtet til i forbindelse med ansøgningen at oplyse om kendte beskyttede fortidsminder og udarbejde tilplantningsplanen således, at beskyttelsesbestemmelserne overholdes. For beskyttede fortidsminder, der er synlige i terrænet, gælder, at der ikke må ske tilplantning nærmere end 100 meter fra fortidsmindet (NBL §§ 12 og 18). Indenfor en afstand af 2 meter må der ikke foretages jordbehandling, gødes eller plantes (NBL § 13). Dispensation fra 100 meter beskyttelseslinien kan søges i amtet. Afgørelse fra amtet på evt. ansøgning om dispensation fra beskyttelseslinien bør forelægges inden der søges om tilskud til skovrejsning. Kopi af afgørelsen vedlægges ansøgningen.

Museumsloven

Arealer, der ønskes tilplantet, kan også rumme ikke-kendte fortidsminder, såvel over som under jorden. Sådanne fortidsminder er beskyttet af museumsloven.

Museumsloven af 7. juni 2001 indeholder bestemmelser om, hvordan arkæologiske undersøgelser skal finansieres. Hovedreglen er, at den der finansierer et anlægsarbejde, også skal finansiere en større arkæologisk forundersøgelse. Privat skovrejsning med tilskud efter skovloven er imidlertid omfattet af en særordning, der indebærer, at forundersøgelserne finansieres af offentlige midler.

Ved Skov- og Naturstyrelsens behandling af ansøgningerne vil projekterne således blive forelagt for de lokale museer med henblik på deres vurdering af muligheden for at finde skjulte fortidsminder på arealerne. Museernes udtalelser kan medføre, at Skov- og Naturstyrelsen stiller krav om, at et projekt skal tilpasses, så relevante arealer indgår i skovopbygningen som utilplantede eller tilplantede skånsomt med reduceret eller slet ingen jordbehandling. Museet kan endvidere - som en del af forundersøgelsen - gennemføre rekognoscering eller prøvegravning inden jordarbejdet påbegyndes eller ønske at være til stede ved jordbearbejdningen.

For at give de bedst mulige betingelser for at gennemføre rekognoscering og prøvegravning vil museet i sit hørings svar kunne anmode om, at skovrejsningen først igangsættes efter den 15. januar i året efter ansøgningsåret.¹ Et sådant ønske vil, hvis det er velbegrunderet, normalt kunne efterkommes og vil blive indarbejdet i et eventuelt tilsagn om tilskud. Udsættelsen besluttet med hjemmel i skovloven, hvilket betyder, at der ikke vil kunne rejses krav om erstatning efter museumsloven.

Museets rekognoscering og prøvegravning kan medføre, at projektet yderligere skal tilpasses, så bestemte arealer indgår som utilplantede eller tilplantes skånsomt med reduceret eller slet ingen jordbehandling. Museets ønsker herom skal fremsættes skriftligt senest den 31. december i ansøgningsåret overfor ejer og det lokale statsskovdistrikt og skal være bilagt kortmateriale, hvor de arealer er markerede, som ønskes friholdt for tilplantning eller ønskes tilplantet skånsomt med reduceret eller slet ingen jordbearbejdning. Skov- og Naturstyrelsen vil senest den 15. januar i året efter ansøgningsåret meddele ejeren, hvilken betydning museets udtalelse har for skovrejsningsprojektet. Ofte vil der være behov for at få tilsendt en revideret tilplantningsplan med henblik på udarbejdelse af et revideret tilsagnsbrev.

Hvis Skov- og Naturstyrelsen og ejeren ikke modtager en skriftlig tilbagemelding senest den 31. december i ansøgningsåret fra det lokale museum, kan projektet gennemføres uændret efter den 15. januar i året efter ansøgningsåret i henhold til tilsagnsbrev fra Skov- og Naturstyrelsen.

I særlige tilfælde kan udtalelsen fra et museum betyde, at Skov- og Naturstyrelsen meddeler afslag på en ansøgning om tilskud til skovrejsning, f.eks. ved museets forventning om skjulte fortidsminder på hovedparten af skovrejsningsarealet.


Museets forundersøgelse fritager dog ikke ejer for at oplyse om og tage hensyn til kendte fortidsminder eller for ansvar for at standse jordarbejdet og give besked til det lokale museum, hvis der alligevel i forbindelse med skovrejsningen findes fortidsminder som grave, bopladser, ruiner m.v. Jordfaste fortidsminder er altid beskyttet af lovgivningen.

Hvis ejeren har rettet sig efter anvisningerne fra forundersøgelsen, og det i forbindelse med anlægget af den ny skov alligevel viser sig nødvendigt med en arkæologisk udgravning, vil udgifterne til udgravningen blive afholdt af Kulturarvsstyrelsen.

Hvis der rejses tvivl om det faglige grundlag for museets anmodning om udsættelse af skovrejsningsprojektet eller ønsker om tilpasning af projektet, vil dette spørgsmål inden 4 uger efter ejerens og Skov- og Naturstyrelsens modtagelse af udtalelsen, kunne forelægges for Kulturarvsstyrelsen, der udarbejder en udtalelse til brug for Skov- og Naturstyrelsens afgørelse.

Yderligere udsættelser med henblik på egentlige udgravninger behandles efter museumslovens regler.

Se i øvrigt afsnit C ”Skånsom Jordbearbejdning” side 10.

 Læs mere i *Skov-info* nr. 8, Skovdrift og fortidsminder.

¹ Der gælder særlige tidsfrister for museernes forundersøgelser i forbindelse med behandlingen af ansøgninger fra år 2003. Et museum kan således anmode om, at et skovrejsningsprojekt fra ansøgningsåret 2003 først må igangsættes efter den 15. marts i 2004 med henblik på yderligere forundersøgelser. På baggrund af gennemførte forundersøgelser kan museerne indtil den 1. marts 2004 overfor Skov- og Naturstyrelsen skriftligt fremsætte anmodning om, at arealer skal indgå i skovopbygningen som utilplantede eller skal tilplantes med skånsom eller ingen jordbearbejdning. Skov- og Naturstyrelsen vil senest den 15. marts 2004 meddele ejeren, hvilken betydning museets udtalelse har for skovrejsningsprojektet.

Begrænsninger

- Eksisterende fredskovspligtige arealer kan ikke modtage tilskud.
- Det er en betingelse, at skovrejsningen ikke er påbegyndt, før der er givet tilsagn om tilskud. Det er dog tilladt at gennemføre nødvendige forberedende undersøgelser (lokalitetskortlægning samt kort og arealfastsættelse) før der gives tilsagn. Se afsnit F "Forberedende undersøgelser" side 11.
- Der kan ikke ydes tilskud til at anlægge skov, som ejeren i forvejen over for offentlig myndighed er forpligtet til at anlægge, eller som er i strid med gældende love og bestemmelser, eller som allerede modtager offentlige tilskud.
- Der kan ikke ydes tilskud til at anlægge skov, som skal anvendes som puljeareal i skovlovens forstand.
- På arealer, der ligger inden for et internationalt naturbeskyttelsesområde, f.eks. et habitat- eller fuglebeskyttelsesområde, kan der ikke ydes tilskud, hvis skovrejsningen er i strid med bestemmelserne for området.
- Der ydes ikke tilskud til tilplantninger, der tjener til produktion af prydvækster, juletræer, pyntegrønt, frugtplantager samt energiskov og lignende i kort omdrift.
- Der gives ikke tilskud til projekter (den tilskudsberettigede beplantning) på under 2 ha. (se endvidere afsnittet "Skovens størrelse" side 5).

Som et eksempel på de nævnte begrænsninger kan nævnes, at hvis det ifølge en deklaration (f.eks. en ledningsservitut) er forbudt at plante træer med dybtgående rødder eller den tilladte bevoksningshøjde er begrænset, ydes der ikke tilskud til tilplantning af servitutarealet.


Indholdet af pleje

Pleje af nyanlagte kulturer er en vigtig del af et skovrejsningsprojekt for at sikre, at kulturen inden for et rimeligt tidsrum kan udvikle sig til sluttet skov. Plejen skal forebygge og afværge problemer med frost, tørke, græs, mus og vildt. Plejebehovet varierer med træart, lokalitet m.v.

I tilskuddet til anlæg af skov er der samtidig indregnet et tilskud til pleje af skoven. Der skal således udføres en forstlig forsvarlig pleje, hvilket indebærer at:

- den etablerede kultur sikres gode vækstmuligheder,
- den etablerede kultur renholdes efter behov,
- der efterbedres med træer og buske efter behov

Utilstrækkelig pleje kan medføre, at det tager længere tid inden bevoksningen opfylder kravene til udbetaling af 2. rate, eller at kulturen helt mislykkes, og at tilskuddet dermed ikke bliver udbetalt.

 Læs mere i *Skov-info* nr. 4 om "kulturstart i nåletræ" og i nr. 15 om "kulturstart i løvtræ".

B. Anlæg og Pleje uden bekæmpelsesmidler

Der er mulighed for et forhøjet tilskud, hvis ansøger gennemfører anlæg og pleje uden brug af kemiske bekæmpelsesmidler. Forbudet omfatter også alle former for kemiske vildtafværgningsmidler, men ikke mekanisk vildtafværgning som f.eks. hegning, vækstrør og lignende.

Forbudet mod at anvende bekæmpelsesmidler er knyttet til kulturfasen, som i denne sammenhæng er 10 år regnet fra påbegyndelsestidspunktet.

- Forbudet gælder som hovedregel fra tilsagnsdatoen.
- I tilfælde, hvor tilsagnet ikke kan udnyttes før efter den 15. januar (dog 15. marts i år 2004) på grund af arkæologiske forundersøgelser, gælder forbudet fra den 15. januar (dog 15. marts i år 2004).
- Ved skovrejsningsprojekter, der ikke gennemføres med det samme, herunder ved etaper, der anlægges senere, kan jorden dyrkes normalt med bekæmpelsesmidler i dyrkningssæsonen frem til den 1. september forud for plantningen. Forbudet mod at anvende bekæmpelsesmidler gælder således fra den 1. september forud for plantningen.

Opmærksomheden henledes på, at en ejendom, der er autoriseret til økologisk jordbrug, også efter skovrejsning vil være omfattet af de gældende regler om økologisk jordbrugsproduktion. Dette indebærer bl.a., at der ikke må anvendes bekæmpelsesmidler. Sådanne ejendomme kan godt modtage det forhøjede tilskud til anlæg og pleje uden bekæmpelsesmidler.

Åbne arealer kan ikke medregnes i arealet med det forhøjede tilskud til anlæg og pleje uden bekæmpelsesmidler.

C. Skånsom Jordbearbejdning

En dybtgående jordbearbejdning i form af f.eks. grubning eller reolpløjning kan medføre alvorlig skade på underjordiske fortidsminder, som har ligget uforstyrret hidtil.

Der er mulighed for et forhøjet tilskud, hvis ansøger foretager en skånsom jordbearbejdning ved anlægget af den nye skov. Ved en skånsom jordbearbejdning forstås en jordbearbejdning, som ikke går dybere end en almindelig landbrugspløjning - d.v.s. 25-30 cm.

Det lokale statsskovdistrikt kan i øvrigt stille vilkår om, at der også af skovdyrkningsmæssige grunde skal foretages en skånsom jordbearbejdning, hvis f.eks. dybdepløjning på den pågældende lokalitet vurderes at ville medføre en væsentlig forringelse af dyrkningsgrundlaget. Ansøgeren kan i disse situationer modtage tillægget til "Skånsom Jordbearbejdning".

Åbne arealer kan ikke medregnes i arealet med det forhøjede tilskud til anlæg med skånsom jordbearbejdning.

Se i øvrigt afsnittet om "Fortidsminder" side 7.

D. Hegn

Der ydes tilskud til vildtafværgning i form af hegnssætning med trådhegn af mindst 140 cm's højde, tilsyn i forbindelse hermed samt til nedtagning af hegnet. Tilskuddet ydes som et samlet engangstilskud i forbindelse med, at et projekt påbegyndes. Der ydes en fast tilskudssats pr. løbende meter hegn. Der ydes kun tilskud til hegn, der omkranser arealer, hvortil der ydes tilskud efter denne ordning, og en given hegnstrækning kan kun medregnes i forbindelse med een kultur. Det er således ikke muligt at modtage tilskud til hegn, der alene tjener pyntegrønns- eller juletræsarealer.

E. Kompensation for tabt indkomst

Når arealanvendelsen ændres fra landbrug til skovbrug, vil det normalt i en periode betyde en nedgang i indtægtsmulighederne fra arealdriften.

I *skovrejsningsområder* kan man få *kompensation for tabt indkomst* (amtet kan oplyse om skovrejsningsområder, se side 28). Arealerne skal i øvrigt have været i regelmæssig erhvervsmæssig landbrugsdrift i den seneste dyrkningssæson forud for ansøgningstidspunktet.

Tilskuddet søges sammen med andre tilskud til skovrejsning. Tilskuddet er et fast årligt tilskud på 2.400 kr./ha, og udbetales i 10 år.

Som grundlag for tilskud til *indkomstkompensation* medregnes arealer, der tilplantes med tilskud efter denne ordning. Åbne arealer kan ikke medregnes i arealet med indkomstkompensation.

Hvis der senest den 31/12 1999 er indgået en aftale med amtet om tilskud til 20 årig udtagning under ordningen for miljøvenlige jordbrugsforanstaltninger, kan denne aftale kombineres med tilskud til skovrejsning. Der vil i disse tilfælde ikke blive udbetalt indkomstkompensation fra skovrejsningsordningen.

F. Forberedende undersøgelser

Der kan i forbindelse med tilskud til anlæg også ydes tilskud til undersøgelser/arbejder, der kan give et godt grundlag for den fremtidige skovdrift på arealet. Mulighederne omfatter:

- 1) Udarbejdelse af kort samt arealfastsættelse.
- 2) Lokalitetskortlægning (jordbundsundersøgelser).

1) Kortet skal mindst vise følgende:

- Skovens ydre afgrænsning
- Bevoksningsgrænser
- Ubevoksede arealer
- Alle andre væsentlige faste anlæg (veje, huse, grøfter m.v.)
- Beskyttede fortidsminder

Desuden skal kortet:

- være så præcist, at arealer kan beregnes korrekt i ha med 1 decimal,
- være påført matrikulære grænser, matrikel nr. og ejerlav, og
- kortet udarbejdes i målforhold 1: 4.000 eller større

Arealfastsættelsen omfatter alle dele af den planlagte skov (afdelinger, litra)

Tilskud til kort og arealfastsættelse ydes til en professionel udførelse af kort og arealfastsættelse. Derfor skal det af ansøgningen fremgå, hvem der har udarbejdet kort/arealfastsættelsen.

Der ydes ikke tilskud til udarbejdelse af kort og arealfastsættelse, hvis der i øvrigt meddeles afslag på ansøgningen om tilskud til skovrejsning.

2) Lokalitetskortlægning: Kortlægningen omfatter jordbunden og vigtige økologiske dyrkningsfaktorer som grundvandsstand, forekomst af rodstandsede lag, tørveforekomster og andre forhold, som påvirker mulighederne for at dyrke forskellige træarter. Feltregistreringen skal som minimum opfylde følgende krav:

- Der skal foretages mindst 1 registrering af jordbundsforholdene pr. hektar. Dette kan ske enten i gravede jordbundshuller (jordprofilbeskrivelse) eller som jordboringer. I begge tilfælde til en dybde af minimum 1,5 meter eller til højereliggende rodhæmmende lag. Der skal dog foretages mindst 1 detaljeret jordprofilbeskrivelse for hvert større afgrænset dyrkningsareal.
- Der skal udarbejdes en rapport om området - specielt med hensyn til skovdyrkningens muligheder og risici, som mindst omfatter temakort over jordbundsforhold og topografi (højdekurver)

Lokalitetskortlæggerens faglige og uddannelsesmæssige baggrund skal fremgå af ansøgningen, og skal mindst svare til den jordbundsviden, der opnås på uddannelserne for forstkandidater eller skov- og landskabsingeniører. Der kræves dokumentation for særligt erhvervet viden om lokalitetskortlægning, tidligere udført arbejde og deltagelse i kurser eller lignende.

Lokalitetsrapporten, temakort, samt dokumentation for feltundersøgelsernes omfang skal på forlangende kunne forelægges Skov- og Naturstyrelsen.

Der ydes ikke tilskud til gennemført lokalitetskortlægning, hvis der i øvrigt meddeles afslag på ansøgningen om tilskud til skovrejsning.

Ansøgning om ovennævnte tilskud skal ske samtidig med, at der ansøges om de øvrige tilskud efter denne ordning. Det er et krav i denne forbindelse, at en eventuel *kort og arealfastsættelse og lokalitetskortlægning* er udført inden, der søges om tilskud til anlæg af ny skov. Ansøgningen skal vedlægges dokumentation herfor.

Tilskudsstørrelser

Tilskud vil blive ydet med følgende satser:

	Skovrejsningsområde (kr./ha)			Ikke skovrejsningsområde (kr./ha)		
	1. rate	2. rate	I alt	1. rate	2. rate	I alt
Plantning (såning)						
A. Anlæg og pleje:						
Plantning af løvskov/skovbryn	16.000	9.000	25.000	10.000	6.000	16.000
Plantning af nåleskov	10.000	6.000	16.000	7.000	3.000	10.000
Såning	10.000	6.000	16.000	7.000	3.000	10.000
B. Pesticidfri anlæg og pleje	3000 kr./ha (udbetales i to lige store rater)					
C. Skånsom jordbearbejdning	3000 kr./ha					
D. Hegn	15 kr./m (udbetales sammen med 1. rate)					
E. Indkomstkompensation i 10 år (kun til arealer, som tilplantes og som hidtil har været i landbrugs-mæssig drift)	2400 kr./ha/år (kun i skovrejsningsområder)					
F. Forberedende undersøgelser						
Lokalitetskortlægning	1000 kr. +200 kr./ha					
Kort/arealfastsættelse	500 kr. + 50 kr./ha					

Ansøgning

Inden man søger om tilskud

Inden ansøgningen indsendes til det lokale statsskovdistrikt, skal også forholdet til anden lovgivning end skovloven være afklaret.

Der skal bl.a. indhentes oplysninger om udpegningen af skovrejsningsområder samt registreringen af beskyttede fortidsminder og beskyttede naturtyper efter naturbeskyttelsesloven inden ansøgningen udarbejdes. En ansøgning kan forelægges amtet til udtalelse, inden den fremsendes til det lokale statsskovdistrikt. Hvis det er sket, bør amtets udtalelse vedlægges ansøgningen (se adresseliste på amterne side 28).

Det lokale statsskovdistrikt gennemfører høring af amtet. Høringen vil begrænse sig til de sager, der efter en foreløbig prioritering skønnes at have en realistisk chance for senere at kunne få tilsagn om tilskud. I de samme sager vil de lokale museer blive hørt om mulighederne for at finde skjulte fortidsminder indenfor skovrejsningsarealet.

Ansøger skal gennemføre følgende inden ansøgningen fremsendes til statsskovdistriktet:

- Rekvirere rammekort (markblokkort) for ejendommen med henblik på indtegnning af det areal, der påtænkes tilplantet. Rekvisitionsblanket findes i ansøgningsmaterialet, og sendes til Skov- og Naturstyrelsen, Haraldsgade 53, 2100 København Ø, att. Skovpolitisk kontor. Leveringstiden er ca. 1 måned, og ansøger skal ikke betale for kortet. Normalt vil alle modtagere af hektar-støtte i forvejen have rammekort. Endvidere kan rammekort ofte hentes på amternes hjemmeside (se adresseliste side 28). Kortet skal vedlægges ansøgningen og vil i forbindelse med udbetaling af tilskud blive videresendt til EU-direktoratet og amtet med henblik på kontrol af udbetaling af dobbelttilskud.
- I nødvendigt omfang afklare forhold om beskyttede naturtyper og beskyttelseslinier, jf. naturbeskyttelsesloven. Amtet skal behandle sager, hvor ejer ønsker dispensation fra disse bestemmelser samt dispensation fra forbud mod skovrejsning i områder, hvor skovrejsning er uønsket ifølge amtets regionplan. Eventuelle udtalelser/afgørelser fra amtet vedlægges ansøgningen. Beskyttelseslinierne er følgende:
 - fortidsmindebeskyttelseslinien (100 meter fra fortidsmindets ydergrænse),
 - sø- og åbeskyttelseslinien (150 meter fra søer på mindst 3 ha og vandløb registreret med beskyttelseslinie),
 - strandbeskyttelseslinien (100 meter fra første landvegetation),
 - ny strandbeskyttelseslinie (300 meter fra første landvegetation), efterhånden som den træder i kraft. Der gælder særlige overgangsbestemmelser for zonen 100 til 300 meter fra første landvegetation indtil den ny strandbeskyttelseslinie er vedtaget for et område.

Endvidere skal det afklares, om der på ejendommen er klitfredede arealer. På disse arealer er der forbud mod tilplantning. Bredden af naturbeskyttelseslovens klitfredningszone udvides i øjeblikket fra normalt 100 meter til som udgangspunkt 300 meter.

- I nødvendigt omfang afklare, om arealet er beliggende i et internationalt naturbeskyttelsesområde som f.eks. et habitat- eller fuglebeskyttelsesområde. Skovrejsning kan være i strid med bestemmelserne for et internationalt naturbeskyttelsesområde. Amtet kan oplyse om arealet er beliggende i et internationalt naturbeskyttelsesområde.
- I nødvendigt omfang afklare, om der er arealer i forbindelse med vandløb, herunder rør-lagte vandløb og lignende, der skal friholdes for tilplantning, f.eks. for at sikre vand-løbsmyndighed mulighed for oprensning og vedligehold af vandløb.
- I nødvendigt omfang afklare, om der er tinglyste servitutter eller lignende knyttet til arealet, som begrænser mulighederne for skovrejsning.
- I øvrigt sikre sig, at den påtænkte skovrejsning ikke strider mod anden lovgivning, bestemmelser m.v.

Det er ansøgerens ansvar, at der er foretaget tilstrækkelig afklaring af ovennævnte forhold.

Når denne afklaring er foretaget, og ansøgningsmaterialet er udfyldt, indsendes det til det lokale statsskovdistrikt. Ansøgninger, der mangler væsentlige oplysninger, kan returneres til ansøger uden videre behandling.

Hvordan søger man tilskud ?

Ansøgning udfyldes af ejeren eller dennes rådgiver/konsulent. Det er ejeren, som skal underskrive ansøgningen og herved afgive erklæring om, at oplysningerne i ansøgningen er korrekte.

Ansøgningsskema fås bl.a. hos skovbrugskonsulenterne og det lokale statsskovdistrikt. Desuden kan skemaerne hentes på Skov- og Naturstyrelsens hjemmeside: www.skovognatur.dk. Ansøgningen skal sendes til det lokale statsskovdistrikt (se adresseliste side 27).

En ansøgning indeholder følgende:

- 1) Ansøgningsskema (skemaerne F1 og S1 udfyldes)
- 2) Tilplantningsplan
- 3) Kort i 1:4.000 med matrikulære grænser, hvorpå fredskovspligtens omfang er indtegnet
- 4) Rammekort med skovrejsning indtegnet (1:10.000)
- 5) Hvis der søges om tilskud til forberedende undersøgelse (se side 11), skal ansøgningen vedlægges dokumentation for udført arbejde (afrapportering, kort m.v.)

Ansøgningsskemaerne indeholder hjælp til udfyldelsen.

Opdeling i etaper

Da skovrejsning kan være en betydelig investering og indsats, er der mulighed for at opdele skovrejsningsprojekter i etaper. Hvis man ønsker dette, oplyses det på ansøgningen. Det skal heraf fremgå, hvilken rækkefølge arealerne tilplantes i.

For et projekt opdelt i etaper skal 1. indberetning for sidste etape indsendes senest 5 år efter tilsagnet er givet.

Hvis projektets størrelse gør, at man har brug for flere etaper eller mere tid, må projektet deles op i flere ansøgninger, hvor der fremsendes én ansøgning pr. år i det nødvendige antal år.

Skovbrugskonsulenter

I forbindelse med ansøgning og indberetning kan der ydes bistand af en skovbrugskonsulent, men det er ikke noget krav. Konsulenten kan yde skovbrugsfaglig rådgivning i forbindelse med skovrejsning. Desuden har konsulenterne erfaring med ansøgning om tilskud, og vil derfor kunne forebygge forsinkelser af sagen og sikre, at de rigtige oplysninger bliver fremsendt første gang. Se adresseliste side 26.

Ansøgningsfrister

I 2003 er ansøgningsfristen **den 30. juni**.

Afgørelser på ansøgninger kan forventes i oktober/november

Fra 2004 og fremover er ansøgningsfristen **den 1. maj**.

Afgørelser på ansøgninger kan forventes i august/september.

Ansøgningen skal være det lokale statsskovdistrikt i hænde senest ovennævnte dato for at kunne komme i betragtning.

Behandling af ansøgninger

Ansøgningen skal sendes til det lokale statsskovdistrikt. Statsskovdistriktet tjekker om alle nødvendige oplysninger indgår i ansøgningen, og om projektet overholder de krav, som stilles til netop de typer af skovrejsning, der søges om. Statsskovdistriktet vil også foretage en skovbrugsfaglig vurdering af tilplantningsplanen, ligesom kulturhistoriske forhold vil blive undersøgt.

Hvis der er behov for supplerende oplysninger om projektet, vil statsskovdistriktet kontakte ejeren eller skovbrugskonsulenten. Statsskovdistriktet indstiller herefter til den centrale styrelse, om projektet skal indstilles til tilsagn eller afslag og om der skal stilles særlige vilkår i forbindelse med et tilsagn.

Hvis ansøgningen er særlig mangelfuld, vil den ikke kunne behandles, og vil da blive returneret.

Et eventuelt tilsagn er betinget af, at der pålægges fredskovspligt. Fredskovspåleggelsen foretages af det lokale statsskovdistrikt (se side 4).

Hvis der gives tilsagn om tilskud, kan projektet realiseres med tilskud. Dette forudsætter, at tidsfristerne for *påbegyndt* og *gennemført* overholdes (se side 20).

Prioritering

Hvis der er flere ansøgninger end svarende til bevillingen, vil ansøgningerne blive prioriteret. Ved prioriteringen udvælges først projekter, der bedst opfylder en række samfundsmæssige ønsker til skovrejsningens placering og udformning. Ved regionplanlægningen er der sket en afvejning af interesserne i en region og ved udpegningen af skovrejsningsområder er der sket en lokalisering af de områder, hvor ny skov har særlig høj prioritet. Ved udpegningen af nitratfølsomme indvindingsområder og områder, hvor der er udarbejdet en indsatsplan af hensyn til drikkevand, er der lokaliseret områder, hvor der er et særligt stort behov for at beskytte grundvandet. Kombinationen af disse udpegninger giver de arealer, hvor der opnås en særlig stor positiv natur- og miljømæssig effekt af skovrejsningen, herunder sikring af rent drikkevand.

Det skal præciseres, at det er regionplanforholdene på tidspunktet for Skov- og Naturstyrelsens afgørelse af en ansøgning om tilskud til skovrejsning (ikke ansøgningstidspunktet), der er afgørende. Skov- og Naturstyrelsen er i sin administration bundet af regionplanlægningen, som også omfatter offentliggjorte forslag til regionplan.

Der gælder følgende prioritering og pointtildeling:

Overordnet prioritering

- | |
|---|
| <ol style="list-style-type: none">1. Ansøgninger for arealer, der ligger i skovrejsningsområde og samtidig ligger i enten et nitratfølsomt indvindingsområde eller et område, hvor der er udarbejdet en indsatsplan af hensyn til drikkevand og hvor skovrejsning er forenelig med den udarbejdede indsatsplan.2. Øvrige ansøgninger i skovrejsningsområde.3. Ansøgninger for arealer, der ligger uden for skovrejsningsområde, men i et nitratfølsomt indvindingsområde eller i et område, hvor der er udarbejdet en indsatsplan af hensyn til drikkevand og hvor skovrejsning er forenelig med den udarbejdede indsatsplan.4. Øvrige ansøgninger uden for skovrejsningsområde. |
|---|

Inden for hver af grupperne ovenfor prioriteres efter et pointsystem. Jo flere point en ansøgning kan samle, jo højere prioritering.

Pointtildeling

Hjemmehørende træarter	
- mindst 75 % hjemmehørende træarter	1 point
Fortidsminder	
- skånsom jordbearbejdning	1 point
Grundvand	
- anlæg og pleje uden kemiske bekæmpelsesmidler	1 point
Skovstørrelse og tilknytning til eksisterende skove	
- samlet tilplantet areal > 10 ha	1 point
- tilplantet areal på mindst 5 ha i tilknytning til fredskov > 5 ha	½ point
Friluftsliv	
- bynærhed for skove > 5ha	1 point
- skovfattig kommune	½ point
Koordineret projekt	1 – 3 point

Ved udvælgelse blandt projekter med lige mange point tilstræbes en geografisk ligelig fordeling. Fordelingen sker på grundlag af størrelsen af statsskovdistrikternes tilsynsområder. Inden for de enkelte tilsynsområder udvælges de største skovrejsningsprojekter først.

Hjemmehørende træarter

I forbindelse med prioriteringen gives 1 point, hvis mindst 75 % af det tilplantede areal i den ny skov udgøres af hjemmehørende træer og buske, jf. bilag 1.

Hvis der anvendes både hjemmehørende og ikke-hjemmehørende træarter i den samme bevoksning, vil arealet med hjemmehørende træarter i bevoksningen blive fastlagt ud fra den procentvise andel af hjemmehørende træarter i bevoksningen. Eksempelvis vil arealet med hjemmehørende træarter i en bevoksning på 1 ha med 75 % bøg (hjemmehørende) og 25 % lærk (ikke-hjemmehørende) være 0,75 ha. Det er vigtigt, at det fremgår tydeligt af tilplantningsplanen, hvordan den procentvise fordeling af træarterne er i eventuelle blandingsbevoksninger.

Fortidsminder

I forbindelse med prioriteringen gives 1 point, hvis der ved skovrejsningen anvendes en skånsom jordbearbejdning – d.v.s. en jordbearbejdning, som ikke går dybere end en almindelig landbrugspløjning - d.v.s. 25-30 cm.

Grundvand

I forbindelse med prioriteringen gives 1 point, hvis skoven anlægges og plejes uden brug af kemiske bekæmpelsesmidler.

Skovstørrelse

I forbindelse med prioriteringen gives 1 point, hvis det areal, der skal tilplantes, overstiger 10 ha. Her gælder det som en hovedregel, at skoven skal ligge samlet. Det er dog ikke nødvendigt, at skoven er fuldstændig sammenhængende. Skoven regnes for samlet, hvis de enkelte delarealer, der skal

være større end 2 ha, ligger inden for en afstand af op til ca. 100 m fra hinanden og det mellemliggende areal er et skovareal eller et åbent udyrket areal, som pålægges fredskovspligt samtidig med fredskovspålægningen af skovrejsningsarealet. Hvis skovstykkerne adskilles af bebyggelse, en større vej eller jernbane, regnes de ikke for en samlet skov.

Endvidere gives ½ point, hvis der anlægges mindst 5 ha ny skov (de tilskudsberettigede kulturer) i forbindelse med en eksisterende fredskov på over 5 ha.

Friluftsliv

For at et projekt kan få point under denne kategori, skal der som minimum anlægges veje og stier med offentlig adgang, og der skal være mulighed for parkering. Disse forhold skal fremgå af tilplantningsplanen.

Bynærhed:

- Ansøgninger for skove med et areal over 5 ha (de tilskudsberettigede kulturer) med bynærhed tildeles 1 point på grund af skovens værdi for friluftslivet. Ved bynærhed forstås, at skoven ligger inden for en afstand af 1 km fra et bysamfund på mindst 1.000 indbyggere. Afgørelse af bystørrelse sker på grundlag af oplysning fra Danmarks Statistik, hvis oplysninger bygger på folkeregisteroplysninger. Der gives ikke point for skove på grundlag af beboere/gæster i sommerhusområder. Afstanden måles langs naturlige færdselsårer som veje og stiforbindelser.

Skovknaphed:

- Ligger skoven i en kommune, hvor der er skovknaphed, kan der tildeles yderligere ½ point. Behovet for mere skov kan fremgå af skovprocenten, der kan opgøres kommunevis. Hvis skovprocenten for den pågældende kommune er under landsgennemsnittet på 11 %, vil der ofte være behov for yderligere skov, men lokale forhold spiller ind.

Point vedr. friluftsliv tildeles af statskovdistrikterne efter en konkret vurdering.

Koordineret projekt

I et koordineret projekt skal skovrejsningen indgå i et samspil og en større arealmæssig helhed med andre projekter med henblik på at opnå den største samlede virkning på natur og miljø. Som eksempler på koordinerede projekter kan nævnes:

- Skovrejsningsprojekter, der gennemføres i tilknytning til relevante projekter under tilskudsordningen vedrørende Miljøvenligt Jordbrug (MVJ-ordningen administreres af amterne).
- Skovrejsningsprojekter i tilknytning til naturpleje- eller naturgenopretningsprojekter, der gennemføres af eller på anden måde er højt prioriterede af Skov- og Naturstyrelsen, amterne eller anden offentlig myndighed.
- Skovrejsningsprojekter, der gennemføres i samspil med friluftsp projekter, som i særlig høj grad forbedrer offentlighedens adgangsmuligheder til den ny skov. Friluftsp projekterne skal gennemføres af eller på anden måde være højt prioriterede af Skov- og Naturstyrelsen, amterne eller anden offentlig myndighed.
- Skovrejsningsprojekter i vandindvindingsområder, hvor f.eks. Skov- og Naturstyrelsen, amt, kommune eller vandværk også deltager og hvor skovrejsningen vil bidrage til beskyttelse af et bestemt grundvandsmagasin. Der vil blive lagt vægt på, at skovrejsningsprojektets opbygning, herunder skovens vej og stinet, indgår i et samspil med de øvrige projekter i området.
- Skovrejsningsprojekter, hvor flere ejere går sammen om et fælles skovrejsningsprojekt på i alt mindst 10 ha. Det skal af skovopbygningen fremgå, at der er tale om én skov med f.eks. fælles vej og stinet. Hver ejer skal ansøge særskilt om tilskud til skovrejsning på sin ejendom, men af ansøgningsmaterialet skal det fremgå, at der er tale om et koordineret projekt.

Ved et koordineret projekt skal der være taget kontakt til de pågældende andre interessenter/myndigheder, der tænkes involveret i projektet. Tilknytningen og koordineringen med de øvrige projekter skal være dokumenteret f.eks. ved udtalelser fra eller skriftlige aftaler med de øvrige parter. Der skal endvidere være en realistisk mulighed for, at det samlede projekt kan realiseres.

Point vedr. koordinerede projekter foretages af statsskovdistrikterne efter en konkret vurdering af projektets kvalitet og omfang.

Det videre forløb

Påbegyndt og gennemført (1. og 2. rate krav)

For at få udbetalt tilskuddet skal projektet være **påbegyndt** og **gennemført** i overensstemmelse med nedenstående krav. Tidsfristerne vil fremgå af tilsagnsbrevet.

Tilplantning kan iværksættes, når man har modtaget Skov- og Naturstyrelsens tilsagn om tilskud (med mindre tilsagnet indeholder andre bestemmelser), og når klagefristen for tilladelsen til fredskovspålægelse er udløbet, uden der er indkommet klage.

- **1. Indberetning sker i forbindelse med, at projektet er påbegyndt:** Projektet er påbegyndt, når hele arealet er forberedt (eventuel jordbehandling, rensning m.v. er foretaget), og der er plantet/sået jævnt over arealet med planter/frø af egnet størrelse og kvalitet. Et hegn mod vildtet, hvortil der ydes tilskud, skal være sat op. Ved såninger skal planterne være sprunget ud i deres 2. vækstsæson.

Første indberetning skal indsendes **senest**:

2 år efter tilsagnsdato ved **tilplantninger** og

4 år efter tilsagnsdato ved **såning**.

I forbindelse med 1. indberetning skal ansøger oplyse om eventuelle ændringer i afgrænsningen af fredskovspligten, hvis det er aktuelt. Hvis ikke, skal ansøger underskrive indberetningen og indsende den til statsskovdistriktet.

Herefter vil ansøger få tilsendt et kort med fredskovspligtens omfang indtegnet. Ansøger skal underskrive dette og returnere det til statsskovdistriktet. På denne baggrund sørger statsskovdistriktet for, at fredskovspligten noteres i matriklen og tingbogen. Skov- og Naturstyrelsen afholder de nødvendige udgifter herved. Udbetaling af første rate af tilskuddet vil finde sted i forbindelse med denne procedure.

Hvis der ikke er indsendt indberetning inden ovennævnte frister, bortfalder tilsagnet uden videre. På grundlag af indberetningen udbetales 1. rate af tilskuddet for den eller de etaper, der indberettes. Er projektet opdelt i etaper, skal 1. indberetning for sidste etape indsendes senest 5 år efter tilsagnsdato.

- **2. Indberetning sker i forbindelse med, at projektet er gennemført:** Projektet er gennemført, når der jævnt fordelt over arealet findes det antal planter i god vækst, som fremgår af skemaet på side 21, og bestandstræerne (dvs. ekskl. ammetræer og buske) har en gen-

nemsnitlig højde på mindst 1,0 m. Der bør normalt sættes flere planter end det angivne antal, da planterne er sårbare i kulturfasen, og der må påregnes en vis planteafgang.

Anden indberetning skal være indsendt **senest:**

8 år efter første indberetning ved **plantning** og
12 år efter første indberetning ved **såning**.

Nedenstående plantetal skal være opfyldt, når projektet er gennemført:

Bevoksningstype	Min. Plantetalskrav ved 2. rate/indberetning	
	Gode jorder	Magre jorder
Løvtræbevoksninger Og løvskovbryn	4.000	3.000
Nåletræbevoksninger	3.000	2.500

Inddelingen i gode og magre jorder fremgår af bilag 3.

Generelt kan kun de planter, som er sunde og i god vækst medregnes.

I løv- og nåletræbevoksninger skal der indgå minimum 10 % indblanding af en anden træart end hovedtræarten. De 10 % indblanding beregnes af det krævede plantetal, se tabel ovenfor.

I løv- og nåletræbevoksninger kan der indgå op til 20 % indblanding, som ikke forventes at kunne indgå i det fremtidige kronetag. Indblandingen kan være små træer, buske og/eller ammetræer. Ammetræer, der forventes at kunne blive en del af den blivende bevoksning, kan medregnes i plantetallet uden begrænsning. Hvilke funktioner, der kan tillægges de forskellige træarter på forskellige lokaliteter, afgøres af det lokale statsskovdistrikt på grundlag af et skovbrugsfagligt skøn.

I løvskovbryn skal mindst 20 % af det krævede plantetal være godkendte buske (se bilag 1). Derudover kan indgå buske, små træer eller ammetræer, således at højst 40 % af plantetallet er buske, små træer eller ammetræer. I løvskovbryn kan kun medregnes godkendte arter, jf. bilag 1.

Hvis projektet ændres eller ikke gennemføres

Ændringer i projektet i forhold til ansøgningen skal indberettes til det lokale statsskovdistrikt. Ansøgeren har pligt til inden for 1 måned efter, at det står klart, at projektet ikke kan eller ønskes gennemført som forudsat i ansøgningen, at underrette statsskovdistriktet herom.

Hvis projektet opgives inden 1. rate er udbetalt, kan der søges igen.

Tilsagn om tilskud bortfalder helt eller delvist, og udbetalt tilskud kan helt eller delvist kræves betalt tilbage med tillæg af renter, hvis ansøgers oplysninger er upræcise, fejlagtige, utilstrækkelige, eller der er fortiet oplysninger af betydning for afgørelsen. Der kan i grove tilfælde idømmes straf. Loven og bekendtgørelsen indeholder de mere specifikke regler herom.

Udbetaling af tilskud

Sammen med tilsagnsbrevet modtager ejeren 2 fortrykte indberetninger. Skov- og Naturstyrelsen udbetaler tilskuddene til ansøgerens konto i et pengeinstitut efterhånden som indberetningerne ind-

sendes og godkendes. 1. rate kan udbetales, når anlægget er “påbegyndt”. 2. rate udbetales, når anlægget er “gennemført” (se side 20).

Tilskud til anlæg og pleje (A) og Tillæg for anlæg og pleje uden bekæmpelsesmidler (B) udbetales i 2 rater.

Tillæg for skånsom jordbearbejdning (C) og Tilskud til hegn (D) udbetales i forbindelse med udbetaling af 1. rate af tilskud til anlæg/pleje.

Indkomstkompensation (E) udbetales som lige store årlige rater over 10 år. Udbetalingen sker automatisk. Første udbetaling sker i begyndelsen af det år, der følger efter det år, hvor indberetningen af 1. rate er modtaget i Skov- og Naturstyrelsen.

Tilskud til lokalitetskortlægning og kort og arealfastsættelse (F) udbetales i forbindelse med 1. rate af tilskuddet.

Tilskuddet og indkomstkompensationen udbetales til ejeren af det tilplantede areal, og til den konto, der oplyses. Der kan kun ske udbetaling til danske pengeinstitutter.

Der kan foretages transport i tilskud – d.v.s. udbetalinger på en sag kan omdirigeres til f.eks. en entreprenør eller et pengeinstitut i stedet for til ejer. Kontakt Skov- og Naturstyrelsen for nærmere oplysning herom.

Ejerskifte for arealer med tilskud

Når et areal med tilskud efter denne ordning overgår til ny ejer, vil den ny ejer kunne overtage tilbageværende tilskud og indkomstkompensation ved en skriftlig erklæring.

En ny ejer har ligesom den tidligere ejer mulighed for at fortryde tilplantningen inden 8 år fra pålæggelsen af fredskovspligt (se side 4). I så fald annulleres tilbageværende tilskud, og den ny ejer vil være forpligtet til at tilbagebetale tidligere udbetalte tilskud og indkomstkompensation inklusive renter fra udbetalingstidspunktet.

Ved salg af arealet til en offentlig myndighed m.v., der ikke opfylder betingelserne for at få tilskud, bortfalder fremtidige udbetalinger. Fredskovspligten opretholdes. Der vil normalt ikke blive tale om tilbagebetaling.

Arealers definition og nøjagtighed

Tilskud udbetales på grundlag af arealets størrelse, og det er derfor nødvendigt at definere arealerne præcist og opstille krav til arealopgørelsens nøjagtighed.

Definitioner

Skovarealer defineres til ydersiden af skovbrynet. Grænsen defineres til hegnet eller dyrkningsgrænsen, der må ligge i en afstand af op til 1,5 m fra de yderste planters stammer. Grænsen mellem nål og løv lægges midt mellem stammerne af henholdsvis nål og løv.

Spor inde i skoven medregnes i arealerne med halvdelen til hver side. Kravet til plantetal skal så være opfyldt for de tilgrænsende litra inkl. det halve spor.

Der kan ikke medregnes kørespor udenfor skovbrynet.

Arealer, der ikke tilplantes, såsom skovveje, søer, moser og andre udyrkede arealer, kan ikke medregnes i skovarealet, såfremt hvert enkelt udyrket areal er på over 0,1 ha.

Disse definitioner kan medføre, at der er forskelle på størrelsen af de arealer, der pålægges fredskovspligt og de arealer, der opnår tilskud.

Nøjagtighed

Arealerne opgives på ansøgningen i ha med 1 decimal. Arealopmålingen skal have en nøjagtighed, der mindst svarer hertil. Hvis det f.eks. ved kontrol viser sig, at arealopmålingen ikke har en tilstrækkelig nøjagtighed, kan der stilles krav om tilbagebetaling.

Den nøjagtighed, der kræves, er defineret på grundlag af EU's bestemmelser i forbindelse med landdistriktsforordningen. Bestemmelserne findes i Kommissionens forordning nr. 445/2002 af 26. februar 2002 om gennemførelsesbestemmelser til Rådets forordning nr. 1257/1999 om støtte til udvikling af landdistrikterne fra den Europæiske Udviklings- og Garantifond for landbruget (EUGFL). Nøjagtigheden svarer til kravene i hektarstøtteordningen.

Da EU-bestemmelserne umiddelbart gælder i Danmark, betyder det, at

- hele tilskuddet falder bort ved arealdifferencer over 20 %,
- tilskuddet nedsættes med 2 gange det beløb, der er udbetalt for meget ved arealdifferencer mellem 3 % eller 2 ha og 20 %. Derudover skal det beløb, der er betalt for meget, også betales tilbage.
- for meget udbetalt beløb skal forrentes fra udbetalingstidspunktet med den rentesats, der er fastsat i renteloven.

Derudover kan der blive tale om udelukkelse fra tilskud. I henhold til art 48 stk. 3 i Kommissionens forordning nr. 445/2002 kan Skov- og Naturstyrelsen beslutte, at en ansøger udelukkes fra fremtidig tilsagn om tilskud, hvis ansøger med forsæt eller ved grov uagtsomhed har afgivet urigtige oplysninger af betydning for modtagelse af tilskud. Udelukkelsen, der omfatter alle tilskud under skovloven og stormloven, sker for det pågældende kalenderår, hvis der er tale om grov uagtsomhed, mens udelukkelse også sker for det følgende år, hvis de urigtige oplysninger er afgivet med forsæt.

Tilsyn

Der vil blive gennemført stikprøvekontrol. Skov og Naturstyrelsen eller den, som Skov- og Naturstyrelsen bemyndiger dertil, har adgang til at besigtige arealer, hvortil der er givet tilsagn om tilskud.

Kontrolbesøg vil blive varslet på forhånd. Efter EU reglerne må der dog kun gives et varsel på 48 timer forud for kontrolbesøget.

Ansøger eller dennes stedfortræder har pligt til at ledsage kontrolpersonalet og bistå ved kontrollen, - bl.a. ved at fremlægge det nødvendige dokumentationsmateriale.

I forbindelse med stikprøvekontrollen vil det blive kontrolleret, om de afgivne oplysninger i ansøgningskemaerne er korrekte. Der skal ved kontrollen bl.a. fremlægges bevis for, at der er anvendt

godkendt plantemateriale i det krævede omfang. Det påhviler ansøger at kunne dokumentere oplysningerne. Ligeledes vil de aktuelle arealer blive besigtiget og kontrolmålt.

Hvis det viser sig, at ansøger har afgivet urigtige eller vildledende oplysninger eller der foreligger andre forhold, der gør at tilsagn og/eller udbetaling af tilskud er sket på et forkert grundlag, kan Skov- og Naturstyrelsen kræve tilskud helt eller delvist tilbagebetalt eller lade tilsagn helt eller delvist bortfalde. Overtrædelse af bekendtgørelsen kan medføre straf.

Andet

Forhold til andre tilskud og regler m.m.

Hektarstøtteordningen

- *Braklægning*

Et areal, der er tilplantet med tilskud efter denne ordning, vil normalt kunne medregnes i det areal, som landmanden er forpligtet til at braklægge efter hektarstøtteordningen. Arealen skal dog have været med i omdriften pr. 31. december 1991. Det vil sige, at arealet skal have været høstet og/eller tilsået med *etårig afgrøde* i mindst *ét år* i perioden 1987-91. For nærmere oplysninger herom henvises til Direktoratet for Fødevareerhverv.

Hvis arealet braklægges, kan indkomstkompensationen ikke være større end hektarstøtteordningens braklægningspræmie. Der er mulighed for, at landmanden kan vælge et mindre beløb som indkomstkompensation, således at der ikke opstår konflikt med hektarstøtteordningens regler for at medregne det tilplantede areal i braklægningsforpligtelsen. Nedsættelsen skal omfatte alle arealer med indkomstkompensation i skovrejsningsprojektet. Ansøger vil således modtage indkomstkompensation, mens der ikke vil blive udbetalt hektarstøtte for arealerne. Det skal derfor anføres i hektarstøtteansøgningen, at arealerne er omfattet af en aftale om tilskud til skovrejsning.

- *Non-food afgrøde*

Det er ikke muligt at modtage tilskud efter skovrejsningsordningen samtidig med, at man til samme areal modtager tilskud til non-food afgrøder eller øvrige tilskud under hektarstøtteordningen.

- *Anmeldelse af foderareal*

Skovrejsning på landbrugsjord kan ikke medregnes som foderareal.

Harmoniregler

Ifølge Miljøministeriets bekendtgørelse nr. 604 af 15. juli 2002 om erhvervsmæssigt dyrehold, husdyrgødning, ensilage m.v. kan skovrejsning på landbrugsarealer ikke medregnes til harmoniarealet.

Husdyrgødning (omregnet til dyreenheder), som evt. græssende husdyr afsætter på åbne arealer i den ny skov, kan dog fratrækkes bedriftens samlede antal dyreenheder.

Andet

Det er muligt i visse tilfælde at modtage tilskud til etablering af småbiotoper fra amtet på arealer, som pålægges fredskovspligt i forbindelse med skovtilplantning, men som ikke tilplantes.

Skattemæssige forhold

De udbetalte tilskud er skattepligtig indkomst og indberettes til de statslige told- og skattemyndigheder af Skov- og Naturstyrelsen. Indkomstkompensation er også skattepligtig indkomst, og indberettes ligeledes.

Efter ligningslovens § 8 K, stk. 1, kan udgifter til nytplantning af fredskov fradrages med indtil 20 % årligt. Hvis udgiften ikke overstiger 25.000 kr. pr. år pr. ejendom, kan beløbet dog fradrages straks i det indkomstår, hvori udgiften er afholdt.

Mere om skovrejsning

Regelgrundlag:

Lovbekendtgørelse om Skovloven nr. 959 af 2. november 1996.

Bekendtgørelse nr. 80 af 30. januar 1997 om tilskud til privat skovrejsning.

Ansøgningsmateriale:

Fællesskema F1 samt skema S1.

Anden information:

Skov-info nr. 3, Kulturstart i nåletræer, 25 kr.

Skov-info nr. 8, Skovdrift og fortidsminder, 25 kr.

Skov-info nr. 11, Driftsplanlægning for skov, 25 kr.

Skov-info nr. 12, Træer og buske til skovbryn, læhegn og vildtplantninger. Tilskudsliste, gratis

Skov-info nr. 13, Træer og buske til skovbryn, læhegn og vildtplantninger. Beskrivelse, 40 kr.

Skov-info nr. 14, Valg af frø- og plantemateriale, 40 kr.

Skov-info nr. 15, Kulturstart i løvtræ, 25 kr.

Skov-info nr. 16, Ny skov, nyt landskab, 25 kr.

Skov-info nr. 23, Forstlig lokalitetskortlægning, 25 kr.

Oplysninger om udpegningen af skovrejsningsområder, nitratfølsomme områder samt områder, hvor der er udarbejdet indsatsplaner af hensyn til drikkevand, fås hos amtet*

Alt materiale, på nær det *-mærkede, kan rekvireres hos det lokale statsskovdistrikt.

Praktiske eksempler

I 1989 tilplantede Skov- og Naturstyrelsen landbrugsjord 5 steder i landet. Tilplantningen blev foretaget med forskellige træarter, redskaber og metoder for at give et indtryk af mulighederne for skovrejsning. Disse anlæg kan give et indtryk af, hvor hurtigt man kan opnå et skovbillede. Alle er velkomne til at besøge demonstrationsanlæggene. Anlæggene findes på Ulborg, Palsgård, Thy, Åbenrå og Fyns statsskovdistrikter. Mere information kan fås hos statsskovdistrikterne.

Nyttige adresser

Skovbrugskonsulenter:

HEDESELSKABET:

Region Nord
Klostermarken 12
8800 Viborg
Tlf.: 87 28 10 00

Mgl@Hedeselskabet.dk

Region Syd
Klostermarken 12
8800 Viborg
Tlf.: 87 28 10 00

Svr@Hedeselskabet.dk

Region Midt/Vest
Klostermarken 12
8800 Viborg
Tlf.: 87 28 10 00

Jom@Hedeselskabet.dk

Region Øst
Slagelsevej 112
4180 Sorø
Tlf.: 57 86 09 20

Jzl@Hedeselskabet.dk

SKOVDRYKERFORENINGERNE:

Skovdyrkerforeningen Nordlige Sjælland
Elmegården 2
4450 Jyderup
Tlf.: 59 24 84 00

Sns@skovdyrkerforeningen.dk

Skovdyrkerforeningen Sydøst-Danmark
Agrovej 1, Øster Toreby
4800 Nykøbing F
Tlf.: 54 86 06 44

Ssd@skovdyrkerforeningen.dk

Skovdyrkerforeningen Fyn
Lombjergvej 1
5750 Ringe
Tlf. 62 62 47 47

Ssf@skovdyrkerforeningen.dk

Skovdyrkerforeningen Nord-Østjylland
Marsvej 1, Paderup
8900 Randers
Tlf.: 86 44 73 17

Sno@skovdyrkerforeningen.dk

Skovdyrkerforeningen Midtjylland
LandboCenter Midt, Asmildklostervej 11
8800 Viborg
Tlf.: 87 28 17 88

Smj@skovdyrkerforeningen.dk

Skovdyrkerforeningen Østjylland
Parallelvej 9A
8680 Ry
Tlf.: 86 89 32 22

Soj@skovdyrkerforeningen.dk

Skovdyrkerforeningen Vestjylland
Viborgvej 67, Boks 1385
7500 Holstebro
Tlf.: 96 10 10 96

Svj@skovdyrkerforeningen.dk

Skovdyrkerforeningen Vejle Amt
Brejning Søndergade 26, Brejning
7080 Børkop
Tlf.: 75 86 73 88

Sva@skovdyrkerforeningen.dk

Skovdyrkerforeningen Syd
Billundvej 3
6500 Vojens
Tlf.: 73 20 28 00

Syd@skovdyrkerforeningen.dk

Jylland:

Buderupholm Statsskovdistrikt,

Moskovgård, Møldrupsvej 26,

9520 Skørping.

Tlf. 98 39 10 14

D30@sns.sk

Feldborg Statsskovdistrikt,

Feldborggård, Bjørnkærvej 18,

7540 Haderup.

Tlf. 97 45 41 88

D62@sns.dk

Fussingø Statsskovdistrikt,

Tingtofte, Vasevej 7, Fussingø,

8900 Randers.

Tlf. 86 45 45 00

D31@sns.dk

Gråsten Statsskovdistrikt,

Egene, Felstedvej 14,

6300 Gråsten.

Tlf. 74 65 14 64

D44@sns.dk

Haderslev Statsskovdistrikt,

Ulfshus, Christiansfeld Landevej 69,

6100 Haderslev.

Tlf. 74 52 21 05

D41@sns.dk

Hanherred Statsskovdistrikt,

Langdal, Ejstrupvej 24, Tranum,

9460 Brovst.

Tlf. 98 23 54 22

D54@sns.dk

Klosterhedens Statsskovdistrikt,

Sønderby, Gl. Landevej 35, Fabjerg,

7620 Lemvig.

Tlf. 97 81 00 33

D60@sns.dk

Lindet Statsskovdistrikt,

Lindetskovgård, Skovridervej 1, Lindet,

6510 Gram.

Tlf. 74 82 61 05

D66@sns.dk

Nordjyllands Statsskovdistrikt,

Byfogedgården Sct. Laurentiivej 148-150,

9990 Skagen.

Tlf. 98 44 19 11

D53@sns.dk

Oxbøl Statsskovdistrikt,

Ålholt, Ålholtvej 1,

6840 Oxbøl.

Tlf. 76 54 10 20

D57@sns.dk

Palsgård Statsskovdistrikt,

Vester Palsgård, Palsgårdvej 9,

7362 Hampen.

Tlf. 75 77 10 24

D64@sns.dk

Randbøl Statsskovdistrikt,

Gjøddinggård, Førstballevej 2,

7183 Randbøl.

Tlf. 75 88 31 99

D65@sns.dk

Silkeborg Statsskovdistrikt,

Vejlbo, Vejlsøvej 12,

8600 Silkeborg.

Tlf. 86 82 08 44

D32@sns.dk

Thy Statsskovdistrikt,

Søholt, Søholtvej 6, V. Vandet,

7700 Thisted.

Tlf. 97 97 70 88

D55@sns.dk

Ulborg Statsskovdistrikt,

Ulborggård, Paradisvej 4,

6990 Ulfborg.

Tlf. 97 49 14 00

D61@sns.dk

Aabenraa Statsskovdistrikt,

Vesterlund, Skinderbro 31,

6200 Aabenraa.

Tlf. 74 62 31 82

D42@sns.dk

Øerne:

Bornholms Statsskovdistrikt,

Rømersdal, Ekkodalsvej 2,

3720 Åkirkeby.

Tlf. 56 97 40 06

D22@sns.dk

Falster Statsskovdistrikt,

Egehus, Hannenovvej 22, Tingsted,

4800 Nykøbing F.

Tlf. 54 43 90 13

D21@sns.dk

Fyns Statsskovdistrikt,

Sollerupgård, Sollerupvej 22, Korinth

5600 Fåborg.

Tlf. 62 65 17 77

D72@sns.dk

Jægersborg Statsskovdistrikt,

Boveskovgård, Dyrehaven 6,

2930 Klampenborg.

Tlf. 39 63 00 01

D70@sns.dk

Kronborg Statsskovdistrikt,

Julebækshøj, Bøsssemagergade 81,

3150 Hellebæk.

Tlf. 49 70 90 90

D10@sns.dk

Københavns Statsskovdistrikt,

Syvstjernen, Fægyden 1,

3500 Værløse.

Tlf. 44 35 00 35

D18@sns.dk

Odsherred Statsskovdistrikt,

Mantzhøj, Ulkerupvej 1,

4500 Nykøbing S.

Tlf. 59 32 80 16

D20@sns.dk

Tisvilde Statsskovdistrikt,

Arresødal, Arresødalvej 79,

3300 Frederiksværk.

Tlf. 47 72 00 50

D51@sns.dk

Amterne

Københavns Amt

Stationsparken 27
2600 Glostrup
Tlf. 43 22 22 22
www.kbhamt.dk

Frederiksborg Amt

Kongens Vænge 2
3400 Hillerød
Tlf. 48 20 50 00
www.frederiksborgamt.dk

Roskilde Amt

Køgevej 80
Postboks 170
4000 Roskilde
Tlf. 46 32 32 32
www.ra.dk

Vestsjællands Amt

Alleen 15
4180 Sorø
Tlf. 57 87 25 33
www.vestamt.dk

Storstrøms Amt

Parkvej 37
4800 Nykøbing F
Tlf. 54 84 48 00
www.stam.dk

Bornholms Amt

Ullasvej 23
Postboks 160
3700 Rønne
Tlf. 56 92 00 00
www.bornholm.dk/amtet/

Fyns Amt

Ørbækvej 100
5220 Odense SØ
Tlf. 65 56 10 00
www.fyns-amt.dk

Sønderjyllands Amt

Skelbækvej 2
6200 Aabenraa
Tlf. 74 33 50 50
www.sja.dk

Ribe Amt

Sorsigvej 35
6760 Ribe
Tlf. 79 88 60 00
www.ribeamt.dk

Vejle Amt

Damhaven 12
7100 Vejle
Tlf. 75 83 53 33
www.vejleamt.dk

Ringkjøbing Amt

Østergade 41
Postboks 152
6950 Ringkøbing
Tlf. 96 75 30 00
www.ringamt.dk

Århus Amt

Lyseng Allé 1
8270 Højbjerg
Tlf. 89 44 66 66
www.aaa.dk

Viborg Amt

Skottenborg 26
Postboks 21
8800 Viborg
Tlf. 87 27 17 00
www.vibamt.dk

Nordjyllands Amt

Niels Bohrs Vej 30
Postboks 8300
9220 Aalborg Ø
Tlf. 96 35 10 00
www.nja.dk

BILAG 1. Træarts- og busklister.

EF træarter

På listen herunder er angivet de såkaldte EF-træarter. Når disse arter anvendes, skal de stamme fra kårede bevoksninger. Egne planter er dog undtaget. En række mindre anvendte træarter er også EF-træarter. Der kan oplyses om disse hos skovplanteskoler eller hos Plantedirektoratet.

Træart <u>Løvtræ</u>	Hjemmehørende træarter	Skovbryn	EF-træarter
Ask (<i>Fraxinus excelsior</i>)	•	•	•
Avnbøg (<i>Carpinus betulus</i>)	•	•	•
Dunbirk (<i>Betula pubescens</i>)	•	•	•
Vortebirk (<i>Betula pendula</i>)	•	•	•
Bøg (<i>Fagus sylvatica</i>)	•	•	•
Stilkeg (<i>Quercus robur</i>)	•	•	•
Vintereg (<i>Quercus petraea</i>)	•	•	•
Rødeg (<i>Quercus rubra</i>)			•
Rødel (<i>Alnus glutinosa</i>)	•	•	•
Fuglekirsebær (<i>Prunus avium</i>)	•	•	•
Småbladet lind (<i>Tilia cordata</i>)	•	•	•
Ær (<i>Acer pseudoplatanus</i>)	•		•
Spidsløn (<i>Acer platanoides</i>)	•	•	•
Bævreasp (<i>Populus tremula</i>)	•		•
Poppel (<i>Populus sp.</i>)			•
<u>Nåletræ</u>			
Skovfyr (<i>Pinus sylvestris</i>)	•	•	•
Østrigsk fyr (<i>Pinus nigra</i>)		•	•
Weymouthsfyr (<i>Pinus strobus</i>)			•
Douglasgran (<i>Pseudotsuga menziesii</i>)			•
Rødgran (<i>Picea abies</i>)			•
Sitkagran (<i>Picea sitchensis</i>)		•	•
Hvidgran (<i>Picea glauca</i>)		•	
Alm. ædelgran (<i>Abies alba</i>)			•
Grandis (<i>Abies grandis</i>)			•

Buske og småtræer til skovbryn

Skovbryn skal bestå af 100 % løvtræ og buske, jf. ovenstående og nedenstående lister. Mindst 20 % af plantetallet skal være tilskudsberettigede buske fra nedenstående liste. Der bør så vidt muligt anvendes buske af dansk oprindelse. Der kan, hvor det er egnet og relevant, indplantes et mindre antal stabile nåletræer, jf. ovenstående liste.

Bened (*Euonymus europaeus*)
 Storbladet elm (*Ulmus glabra*)
 Dunet gedeblad (*Lonicera xylosteum*)
 Hassel (*Coryllus avellana*)
 Havtorn (*Hippophaë rhamnoides*)
 Alm. hvidtjørn (*Crataegus laevigata*)
 Engriflet hvidtjørn (*Crataegus monogyna*)
 Alm. hyld (*Sambucus nigra*)
 Alm. hæg (*Prunus padus*)
 Kristtorn (*Ilex aquifolium*)

Rød kornel (*Cornus sanguinea*)
 Kvalkved (*Viburnum opulus*)
 Navr (*Acer campestre*)
 Femhannet pil (*Salix pentandra*)
 Gråpil (*Salix cinerea*)
 Krybende pil (*Salix repens*)
 Øret pil (*Salix aurita*)
 Seljepil (*Salix caprea*)
 Fjeldribs (*Ribes alpinum*)
 Blågrøn rose (*Rosa dumalis*)

Hunderose (*Rosa canina*)
 Klitrose (*Rosa pimpinellifolia*)
 Æblerose (*Rosa rubiginosa*)
 Alm. røn (*Sorbus aucuparia*)
 Slåen (*Prunus spinosa*)
 Tørst (*Rhamnus frangula*)
 Vriertorn (*Rhamnus catharticus*)
 Vild æble (*Malus silvestris*)

BILAG 2. Provenienser

Når der plantes eller sås træarter anført på denne liste, skal der anvendes provenienser fra nedenstående liste. Det gælder dog ikke frø og planter fra egne arealer. Listen er opstillet således, at de først nævnte frøkilder inden for hver træart anses for at være de bedste - dog afhængigt af lokaliteten. Der er ikke krav om at vælge fra toppen.

Hvis man ikke kan skaffe nedenstående provenienser, skal man søge dispensation fra listen ved det lokale statsskovdistrikt.

Ved kontrolbesøg skal planternes proveniens kunne dokumenteres. Gem derfor plantekvittering.

Bøg

1. Danske kårede bevoksninger
2. Schweizisk bøg fra Zurich-området
3. Tysk bøg fra kårede bevoksninger (Gebiet 81001, 02, 03, 07, 09,23)
4. Slovakisk bøg (Kakasovce eller Sigord)
5. Hollandsk og belgisk bøg fra godkendte bevoksninger
6. Rumænsk bøg fra Maramures-området
7. Frøavlsbevoksninger og frøplantager udvalgt til det sydsvenske område (syd for d. 57. breddegrad)

Stilkeg

1. Danske kårede bevoksninger
2. Tysk stilkeg fra kårede bevoksninger (Gebiet 81701, 02, 03)
3. Hollandske select-bevoksninger
4. Hollandske gebied-bevoksninger
5. Frøavlsbevoksninger og frøplantager udvalgt til det sydsvenske område (syd for d. 57. breddegrad).

Vintereg

1. Dansk kåret vintereg
2. Norsk vintereg fra Agderkysten
3. Tysk vintereg fra kårede bevoksninger (Gebiet 81801, 02, 03) eller dansk kåret vintereg af tysk oprindelse
4. Polsk vintereg (frøkildezoner 313, 314 og 315)

Ask

1. Danske kårede bevoksninger og frøplantager
2. Tysk ask fra kårede bevoksninger (Gebiet 81101, 81102, 81103)
3. Hollandsk kåret ask

Ær

1. Danske kårede bevoksninger
2. Nordtyske kårede bevoksninger og frøplantager (Gebiet 80101 og 02)
3. Hollandske select-bevoksninger.

Lind

1. Danske kårede bevoksninger
2. Nordtyske kårede bevoksninger og frøplantager (Gebiet 82301, 02 og 03)
3. Polske bevoksninger fra frøzoner 313, 314 og 315.

Rødel

1. Danske kårede bevoksninger
2. Andre gode lokale frøkilder

Birk

1. Danske frøavlsbevoksninger
2. Frøavlsbevoksninger og frøplantager fra Sydsverige (syd for d. 57. breddegrad)
3. Frøavlsbevoksninger og frøplantager i Nordtyskland (Schleswig-Holstein og Niedersachsen – Harzen over 500 m)

Rødgran

1. Danske frøplantager og kårede bevoksninger
2. Nordtyske kårede bevoksninger og frøplantager (Gebiet 84001, 02, 06)
3. Frøavlsbevoksninger og frøplantager udvalgt til det sydsvenske område (syd for d. 57. breddegrad).

Sitkagran

1. Danske frøplantager
2. Danske kårede bevoksninger
3. Importer af Queen Charlotte oprindelse
4. Frøavlsbevoksninger og frøplantager udvalgt til det sydsvenske område (syd for d. 57. breddegrad)

Douglasgran

1. Danske kårede bevoksninger og frøplantager
2. Frøplantage FP 232, Frankrig)
3. Importer med oprindelse: Vestamerikansk, Washington (zone 030, 222, 231, 240, 401, 402, 403, 411, 412, 421, 422, 430 og 221)
4. Importer med oprindelse: Canada, Vancouver Island.

Alm. ædelgran

1. Italien/Calabrien, Gariglione nr. 120, 1600-1750 m)
2. Rumænien, Maramures / Lapos
3. Danske kårede bevoksninger

Skovfyr

1. Danske frøplantager
2. Danske kårede bevoksninger
3. Nordtyske frøplantager af østpreussisk oprindelse
4. Baltisk fyr (Letland, Litauen, Nordøstpolen)
5. Vestnorsk fyr
6. Frøavlsbevoksninger og frøplantager udvalgt til det sydsvenske område (syd for d. 57. breddegrad)

Lærk

1. Danske frøplantager (hybridlærk og japansk lærk)
2. Danske kårede bevoksninger
3. Japansk lærk fra nordtyske kårede bevoksninger og frøplantager (Gebiet 83901)
4. Hybridlærk, Eurolepis fra svenske eller tyske kårede frøplantager.

BILAG 4. Bekendtgørelse

Miljø- og Energiministeriets bekendtgørelse nr. 80 af 30. januar 1997

Bekendtgørelse om tilskud til privat skovrejsning.

(Anlæg af skov og pleje heraf samt kompensation for tabt indkomst som følge af anlæg af skov)

I medfør af §§ 19, 34, 34a, 35 og 43 i skovloven, jf. lovbekendtgørelse nr. 959 af 2. november 1996, fastsættes:

Kapitel 1

Formål, tilskud og indkomstkompensation

§ 1. Skov- og Naturstyrelsen kan yde tilskud og indkomstkompensation efter reglerne i denne bekendtgørelse til forøgelse af det private skovareal for at opfylde skovlovens formål, jf. lovens kapitel 1.

§ 2. Skov- og Naturstyrelsen kan yde tilskud til:

- 1) Lokaltetskortlægning og andre forberedende undersøgelser med henblik på foranstaltninger efter nr. 2, 3 og 4.
- 2) Såning eller plantning af skov på privatejede landbrugsarealer.
- 3) Anlæg af skovbryn af løvtræ og buske på privatejet landbrugsareal, som grænser til et fredskovspligtigt nåletræsareal, der tilhører tilskudsmodtageren.
- 4) Pleje af skov, nævnt under nr. 2 og 3.

Stk. 2. Skov- og Naturstyrelsen kan yde tilskud efter stk. 1, uanset at ejeren samtidig modtager tilskud til udtagning af agerjord i 20 år i medfør af Landbrugs- og Fiskeriministeriets bekendtgørelse om tilskud til miljøvenlige jordbrugsforanstaltninger.

§ 3. Skov- og Naturstyrelsen kan ikke yde tilskud til:

- 1) Anlæg af skov i et område, hvor skovrejsning ifølge regionplanlægningen og anden offentlig planlægning er uønsket, medmindre der er givet dispensation.
- 2) Foranstaltninger, som skovejeren har pligt til at foretage i henhold til skovloven, anden lovgivning eller tinglyste servitutter.
- 3) Såning og plantning af prydvækster, juletræer, pyntegrønt samt energiafgrøder og lignende i kort omdrift.
- 4) Anlæg af skov på arealer, der hidtil har været skovbevoksede. Juletræs- og pyntegrøntarealer samt energiskov eller lignende i kort omdrift betragtes i den forbindelse ikke som skovbevoksede arealer.

§ 4. Skov- og Naturstyrelsen kan yde tilskud til oplysnings-, vejlednings-, forsøgs- og undersøgelsesvirksomhed vedrørende de i § 2, stk. 1, nævnte foranstaltninger. Ved tildeling af sådanne tilskud kan styrelsen fravige reglerne i denne bekendtgørelse.

§ 5. Skov- og Naturstyrelsen kan yde tilskud på vilkår af, at arealerne

- 1) pålægges fredskovspligt,
- 2) er på mindst 2 ha., med undtagelse af skovbryn af løvtræ, jf. § 2, stk. 1, nr. 3, og
- 3) indtil den 31. juli 1992 har været i regelmæssig erhvervsmæssig landbrugsdrift.

§ 6. Skov- og Naturstyrelsen kan i op til 20 år yde kompensation for tabt indkomst til ejere, som har ændret anvendelsen af arealer til skov, etableret med tilskud i henhold til § 2 på vilkår, at

- 1) arealerne er beliggende i et område, der i regionplanlægningen er udpeget som skovrejsningsområde,
- 2) arealerne ikke er beliggende i en del af et særligt følsomt landbrugsområde, hvor der kan udbetales tilskud til udtagning i 20 år i medfør af bekendtgørelse om tilskud til miljøvenlige jordbrugsforanstaltninger, udstedt af Ministeriet for Fødevarer, Landbrug og Fiskeri,
- 3) arealerne har været drevet i erhvervmæssig landbrugsdrift eller der har været modtaget braklægningsstilskud til arealerne under en af EU's udtagningsordninger i den seneste dyrkningssæson forud for ansøgningstidspunktet, og
- 4) der ikke ydes tilskud, indkomstkompensation eller udtagningspræmie efter anden lovgivning til det konkrete areal.

Kapitel 2

Modtagere af tilskud og indkomstkompensation

§ 7. Skov- og Naturstyrelsen kan yde tilskud og indkomstkompensation til private ejere af landbrugsarealer, der tilplantes. Vedkommende private ejer må ikke have indgået driftsoverenskomst med, eller modtaget driftstilskud fra det offentlige til det konkrete areal.

Stk. 2. Såfremt et landbrugsareal ejes af flere personer, et selskab, en fond eller en forening, udbetales tilskud og indkomstkompensation til den, som over for Skov- og Naturstyrelsen kan godtgøre at have afgørende indflydelse på driften af det pågældende areal.

Stk. 3. I forbindelse med ejerskifte vil en ny ejer kunne overtage rettigheder og forpligtelser ifølge tilsagnet. Er køberen en offentlig myndighed eller en privat ejer, som har indgået driftsoverenskomst med, eller modtager driftstilskud fra det offentlige til det aktuelle areal, bortfalder fremtidige ydelser.

Kapitel 3

Administration af ordningerne vedrørende tilskud og indkomstkompensation

§ 8. Skov- og Naturstyrelsen kan efter ansøgning yde tilskud og indkomstkompensation på nærmere fastsatte vilkår.

Stk. 2. Styrelsen udarbejder en vejledning, hvori der fastsættes nærmere procedurer og betingelser for at opnå tilskud og indkomstkompensation, herunder om:

- 1) Forberedende undersøgelser, anlæg og pleje af skov, herunder om skovenes struktur og opbygning, løvtræandel, plantemateriale og plantetal.
- 2) Udformning, udarbejdelse og indsendelse af ansøgninger om tilskud og indkomstkompensation og af indberetninger om udførte foranstaltninger.
- 3) Betingelser for godkendelse af ansøgninger og indberetninger.
- 4) Tilsagn og vilkår for udbetaling af tilskud til ansøger og til eventuelle nye ejere.
- 5) Ansøgningsrunder, herunder ansøgningsfrister.

Stk. 3. Særligt mangelfulde ansøgninger, som ikke opfylder de bestemmelser, der er fastsat i vejledningen, nævnt i stk. 2, kan returneres uden nærmere behandling.

§ 9. Skov- og Naturstyrelsen kan ikke yde tilskud til og indkomstkompensation for foranstaltninger, der er påbegyndt, før der er givet tilsagn herom. Lokalitetskortlægning og andre forberedende undersøgelser kan dog påbegyndes forud for tilsagn.

Stk. 2. Styrelsen kan i særlige tilfælde fravige stk. 1.

§ 10. Tilskud og indkomstkompensation ydes inden for en beløbsramme, der fastsættes på de årlige finanslove.

Stk. 2. Skov- og Naturstyrelsen fastsætter kriterier for prioritering af ansøgninger for det år, som finansloven omhandler, herunder f.eks. at anlæg af skov i områder, der af amtskommunerne er udpeget som særligt følsomme landbrugsområder eller skovrejsningsområder, prioriteres højt.

Stk. 3. Beløbsrammen for et finansår kan opdeles i et antal ansøgningsrunder. Ansøgninger, der ikke imødekommes under én ansøgningsrunde, kan overføres til behandling ved næste ansøgningsrunde, såfremt ansøger skriftligt anmoder om dette.

§ 11. Skov- og Naturstyrelsen fastsætter størrelsen af tilskud og indkomstkompensation. Styrelsen kan bestemme, at disse ydelser ikke gives til foranstaltninger med en værdi under en nærmere fastsat grænse.

Stk. 2. Tilskud efter § 2 og indkomstkompensation efter § 6 ydes som et beløb pr. ha. Styrelsen kan yde tilskud på et andet beregningsgrundlag.

§ 12. Modtageren af tilskud og indkomstkompensation har pligt til i hele den periode, som ydelserne omfatter, på forlangende at afgive erklæring om, hvorvidt betingelserne for at modtage ydelserne og vilkår fastsat i tilsagnet fortsat er opfyldt.

Stk. 2. Modtageren af tilskud og indkomstkompensation har pligt til at underrette Skov- og Naturstyrelsen, hvis betingelser eller vilkår for at modtage ydelserne ikke længere er opfyldt. Underretningen skal ske senest én måned efter, at det kan konstateres, at betingelsen eller vilkåret ikke længere er opfyldt.

§ 13. Indberetninger om påbegyndelse og gennemførelse af foranstaltninger, hvortil der er ydet tilskud eller indkomstkompensation efter denne bekendtgørelse, sendes til Skov- og Naturstyrelsen inden en i tilsagnet nærmere fastsat frist.

Stk. 2. Tilsagn om endnu ikke udbetalte tilskud bortfalder, hvis fristen for indberetning jf. stk. 1 ikke overholdes.

Stk. 3. Tilsagn om indkomstkompensation bortfalder, hvis fristen for indberetning om påbegyndelse af foranstaltninger ikke overholdes.

§ 14. Skov- og Naturstyrelsen udbetaler tilskud og indkomstkompensation til de i § 2 nævnte foranstaltninger efter godkendelse af indberetninger, jf. § 13.

Stk. 2. Udbetaling af tilskud sker i rater. Udbetaling af indkomstkompensation sker én gang årligt.

Stk. 3. Udbetaling af tilskud og indkomstkompensation sker til en af ansøger oplyst konto i et dansk pengeinstitut.

Stk. 4. Tilsagn om tilskud og indkomstkompensation kan ikke gøres til genstand for udlæg og pantsætning eller overdrages, jf. dog § 7, stk. 3.

Kapitel 4

Ophævelse af fredskovspligt eller landbrugspligt mod tilbagebetaling af tilskud og indkomstkompensation

§ 15. Inden for en periode på 8 år fra pålæggelse af fredskovspligt har ejeren krav på, at Skov- og Naturstyrelsen ophæver fredskovspligten under forudsætning af, at ejeren tilbagebetaler tilskud og indkomstkompensation, modtaget efter denne bekendtgørelse, med tillæg af renter fra udbetalingstidspunktet.

Stk. 2. For arealer, der var landbrugspligtige ved ansøgningen, skal modtagne tilskud og indkomstkompensation tilbagebetales med tillæg af renter, hvis landbrugspligten ophæves inden for 8 år efter pålæggelsen af fredskovspligt.

Kapitel 5

Tilsyn

§ 16. Skov- og Naturstyrelsen eller den, som styrelsen bemyndiger dertil, kan besigtige og føre tilsyn med foranstaltninger, hvortil der er ydet tilskud efter § 2, stk. 1 og eventuelt indkomstkompensation efter § 6. EU-Kommissionen kan besigtige og føre tilsyn med foranstaltninger, som er medfinansieret af EU.

Stk. 2. Besigtigelsen kan gennemføres uden retskendelse, men mod forevisning af legitimation og så vidt muligt efter forudgående meddelelse til ejeren eller brugeren, jf. skovlovens § 38.

Stk. 3. Den, der modtager tilskud og indkomstkompensation efter denne bekendtgørelse, har pligt til at ledsage tilsynsmyndigheden og yde den fornødne bistand for tilsynet, såfremt tilsynsmyndigheden anmoder om det.

Kapitel 6

Misligholdelse og klage

§ 17. Skov- og Naturstyrelsen kan kræve tilskud og indkomstkompensation helt eller delvist tilbagebetalt, eller lade tilsagn om ydelser helt eller delvist bortfalde hvis:

- 1) Modtageren har givet urigtige eller vildledende oplysninger eller har fortiet oplysninger af betydning for sagens afgørelse.
- 2) Betingelserne for ydelserne ikke længere opfyldes.
- 3) Modtageren tilsidesætter sin pligt til at yde den fornødne vejledning og hjælp ved tilsynets gennemførelse eller undlader at fremlægge regnskabsmateriale m.v. på tilsynsmyndighedens begæring.
- 4) Modtageren tilsidesætter sin pligt til på forlangende at afgive erklæring om, hvorvidt betingelserne for at modtage ydelsen fortsat opfyldes.
- 5) Modtageren ikke underretter Skov- og Naturstyrelsen, hvis betingelserne for at modtage ydelsen ikke længere opfyldes.
- 6) Forudsætningerne for ydelsen i øvrigt efter Skov- og Naturstyrelsens skøn er væsentligt ændrede.
- 7) Foranstaltningen ikke gennemføres i overensstemmelse med ansøgningen.

Stk. 2. Såfremt ejerforholdet ændres på en ejendom, omfattet af et tilsagn om ydelse, kan Skov- og Naturstyrelsen lade tilsagn om fremtidige udbetalinger bortfalde, medmindre den nye ejer opfylder betingelserne for at opnå ydelsen og indtræder i tilsagnet for arealerne.

§ 18. Skov- og Naturstyrelsen kan kræve uberettiget udbetalte tilskud og indkomstkompensation, jf. §§ 15 og 17, helt eller delvist tilbagebetalt med tillæg af renter i overensstemmelse med renteloven.

Stk. 2. Træffer Skov- og Naturstyrelsen afgørelse om tilbagebetaling efter § 17, anses det krævede beløb som forfaldent på kravsdagen, fra hvilken dag beløbet forrentes i overensstemmelse med renteloven.

Stk. 3. Tilbagebetaling efter § 15 forfalder, når fredskovspligten eller landbrugspligten besluttet ophævet og forrentes som nævnt fra udbetalingstidspunktet frem til det tidspunkt, hvor tilbagebetaling finder sted.

§ 19. Skov- og Naturstyrelsens afgørelser efter bekendtgørelsen er endelige og kan ikke indbringes for anden administrativ myndighed.

Kapitel 7

Straf, ikrafttræden og overgangsbestemmelser

§ 20. Medmindre højere straf er forskyldt efter anden lovgivning, straffes med bøde den, der til brug for afgørelser, der træffes i henhold til denne bekendtgørelse, giver urigtige eller vildledende oplysninger af betydning for afgørelsen. Det samme gælder den, der handler i strid med vilkår, der er fastsat i en sådan afgørelse.

§ 21. Bekendtgørelsen træder i kraft den 8. februar 1997.

Stk. 2. Tilsagn om tilskud, der er givet under § 4, stk. 1, nr. 1 og 2, i bekendtgørelse nr. 580 af 30. juni 1995 om tilskud til skovtilplantning og pleje, opretholdes og færdigbehandles efter de hidtil gældende regler. Ansøgninger om tilskud, der er modtaget i Skov- og Naturstyrelsen eller på et statsskovdistrikt inden den 8. februar 1997, kan færdigbehandles efter de hidtil gældende regler.

Miljø- og Energiministeriet, den 30. januar 1997

Svend Auken

/Karen Westerbye-Juhl