

Fællesskema 2015

Ministeriet for Fødevarer,
Landbrug og Fiskeri



21. januar 2015



v/Alexander Lindskov og
Signe H. Blegmand

Vores program

1. Markplan og grundbetaling
2. Randzoner og MFO-efterafgrøder
Opfyldelse af grønne krav
3. Aktiv landbruger
4. Miljø- og økologitilsagn
Skovtilsagn
5. Unge landbrugere



Markplan og grundbetaling

Generelt	Markplan / grønne krav	Skovtilsagn	Økologi	Unge landbr. og skov	Ekstra
Forsøg	Markplan og grundbetaling	Skovtilskud	Marker	Unge landbrugere	Bemærk og vedhæft
Bedriftens økonomi	Randzoner og MFO- efterafgrøder	Skovtilsagn	Husdyr	Skovtilsagn - arealer	Øvrige
Ansættelse	Opfyldelse af grønne krav	Skovtilsagn	Græsningsret	Skovtilsagn - træer og hegn	Vis ændringer
					Næste side >>

Du kan ikke indtaste marker i skemaet

Hent altid marker fra IMK

Brug upload fra eget program

Markplan

1	2	3	4	5	6	7	8	9	10	11	12
Mark-nummer	Markblok-nummer (med bindestreg)	Afgrøde Klik her for at se en oversigt over afgrødekoder	Areal fra markkort	Der søges grundbetaling		Markblok-støtteprocent	Grundbetaling Støtteberettiget areal	Lavskov		Der søges om ø-støtte	Overfør til nye 5-årige tilsagn
				<input type="checkbox"/> "Ja" for alle marker	Under artikel 32	%	ha	år	Plantet	Stævnet	
		kode	ha	beskrivelse				år	år		
			Sum:				0,00				

Samlet anmeldt areal

	Areal, ha
Arealer, hvortil du søger grundbetaling	0,00
Arealer, hvortil du ikke søger grundbetaling	0,00
Arealer, berettiget til ø-støtte (maks. 100,00 ha)	0,00
Samlet anmeldt areal	0,00
Antal marker	0

Hent marker m.m. fra IMK

Vælg funktion

- Vælg funktion
- Aktiv landbruger – beregn opfyldelse af krav
- Grønne krav – beregn opfyldelse af krav
- Hent HNV-værdi fra markkort
- Hent marker indtegnet på markkort (IMK)**
- Hent miljø- og økologitilsagn
- Hent miljø- og økologitilsagn med registreret tilsagnsareal
- Hent oplysninger om økologiske husdyr
- Hent skovtilsagn
- Hent supplerende oplysninger fra sidste års ansøgning
- Hent tilsagn for træer og hegn
- Hent økologi græsningsret
- Hent økologi marker
- Overfør marker til ansøgning om nye tilsagn
- Sortér marker i markplan
- Vis forskelle mellem senest indsendte skema og aktuel kladde
- Vis forskel på miljø- og økologitilsagn
- Vis forskel på skovtilsagn

Indlæs xml-fil

nr. 15-0000001
skema - 2015 til dette skema.

Miljø- / økologitilsagn		Økologi
g	Udbetaling af tilskud	Marker
per	Registrerede tilsagn	Husdyr
	Ansøg om nye tilsagn	Græsningsre

Ansøger

Opfyldelse af grønne krav

<< Forrige side



Markplan og grundbetaling

Generelt		Marker / grønne krav		Miljø- / øko		Landbr. og skov		Ekstra	
Forside		Markplan og grundbetaling		Udbetaling		Landbrugere		Bemærk og vedhæft	
Bedriftens ejendomme		Randzoner og MFO- efterafgrøder		Registrerede		Kulturlandskabs - arealer		Øvrige	
Ansøger		Opfyldelse af grønne krav		Ansøg om n		Skov - træer og hegn		Vis ændringer	
<< Forrige side								Næste side >>	

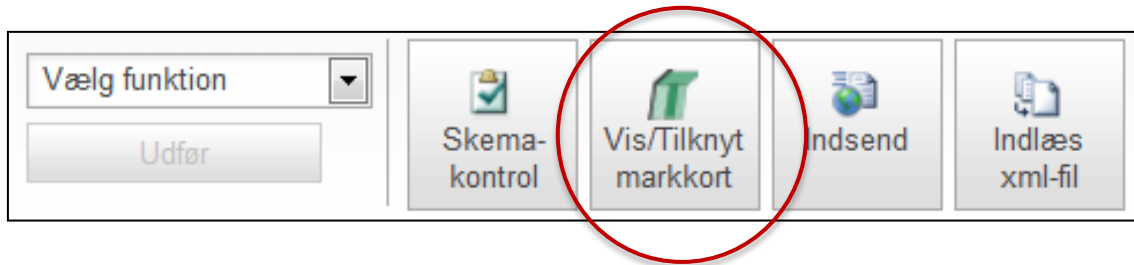
Markplan				
1	2	3		4
Mark-nummer	Markblok-nummer (med bindestreg)	Afgørde		Areal fra markkor
		Klik her for at se en oversigt over afgørdekoder		
		kode	beskrivelse	ha
1-0	670163-86	1	Vårbyg	13,3
2-0	670163-56	1	Vårbyg	6,0
2-1	670163-56	308	MFO-Brak	6,0
3-0	670163-56	308	MFO-Brak	5,2
3-1	670163-56	2	Vårvede	2,03
4-0	670163-56	5	Majs til modenhed	6,34
5-0	670164-94	250	Permanent græs, meget lavt u	7,13
5-1	670164-94	602	MFO - Pil	0,16
7-0	673163-56			5,97
Sum:				52,11

5	6
Der søges grundbetaling	
<input checked="" type="checkbox"/> "Ja" for alle marker	Under artikel 32
<input checked="" type="checkbox"/> Ja <input type="checkbox"/> Nej	<input type="checkbox"/>
<input checked="" type="checkbox"/> Ja <input type="checkbox"/> Nej	<input type="checkbox"/>
<input checked="" type="checkbox"/> Ja <input type="checkbox"/> Nej	<input type="checkbox"/>



Markplan identisk med 2014?

1. Klik på "Vis/tilknyt markkort"
2. Kopier 2014-markkort til 2015 i IMK



3. Hent marker fra IMK til Fællesskema
 4. Hent supplerende oplysninger fra sidste år
- HUSK – samme marknr.

Hent supplerende op 

Vælg funktion

Aktiv landbruger – beregn opfyldelse af krav

Grønne krav – beregn opfyldelse af krav

Hent HNV-værdi fra markkort

Hent marker indtegnet på markkort (IMK)

Hent miljø- og økologitilsagn

Hent miljø- og økologitilsagn med registreret tilsagnsareal

Hent oplysninger om økologiske husdyr

Hent skovtilsagn

Hent supplerende oplysninger fra sidste års ansøgning

Hent tilsagn for træer og hegn

Hent økologi græsningsret

Hent økologi marker

Overfør marker til ansøgning om nye tilsagn

Sortér marker i markplan

Vis forskelle mellem senest indsendte skema og aktuel kladde

Vis forskel på miljø- og økologitilsagn

Vis forskel på skovtilsagn





Vores program

1. Markplan og grundbetaling
- 2. Randzoner og MFO-efterafgrøder
Opfyldelse af grønne krav**
3. Aktiv landbruger
4. Miljø- og økologitilsagn
Skovtilsagn
5. Unge landbrugere



Afgrødekoder er vigtige i 2015

- krav om flere afgrødekategorier

Afgrøde-
kategori 1

Afgrøde-
kategori 2

Afgrøde-
kategori 3

Afgrødekoder er vigtige i 2015

- krav om 5 procent miljøfokusområder

Afgrødekoder for MFO

308	MFO-Brak
602	MFO-Pil
603	MFO-Poppel
604	MFO-EI
605	MFO-Lavskov

Husk at opdatere grønne krav

Generelt	Marker / grønne krav	Miljø- / økologitilsagn	Økologi	Unge landbr. og skov	Ekstra
Forside	Markplan og grundbetaling	Udbetaling af tilskud	Marker	Unge landbrugere	Bemærk og vedhæft
Bedriftens ejendomme	Randzoner og MFO- efterafgrøder	Registrerede tilsagn	Husdyr	Skovtilsagn - arealer	Øvrige
Ansøger	Opfyldelse af grønne krav	Ansøg om nye tilsagn	Græsningsret	Skovtilsagn - træer og hegn	Vis ændringer
<< Forrige side					Næste side >>



Grønt krav om 5% miljøfokusområder (MFO)		Omfattet af krav	Opfylder krav	Vis beregning
		Nej	Nej	
Grønt krav om flere afgrødekategorier		Omfattet af krav	Opfylder krav	Vis beregning
		Nej	Nej	

Sådan opdaterer du grønne krav

Vælg funktion

- Vælg funktion
- Aktiv landbruger – beregn opfyldelse af krav
- Grønne krav – beregn opfyldelse af krav**
- Hent HNV-værdi fra markkort
- Hent marker indtegnet på markkort (IMK)
- Hent miljø- og økologitilsagn
- Hent miljø- og økologitilsagn med registreret tilsagnsareal
- Hent oplysninger om økologiske husdyr
- Hent skovtilsagn
- Hent supplerende oplysninger fra sidste års ansøgning
- Hent tilsagn for træer og hegn
- Hent økologi græsningsret
- Hent økologi marker
- Overfør marker til ansøgning om nye tilsagn
- Sortér marker i markplan
- Vis forskelle mellem senest indsendte skema og aktuel kladde
- Vis forskel på miljø- og økologitilsagn
- Vis forskel på skovtilsagn

økologitilsagn	
...aling af tilskud	
...trerede tilsagn	
...om nye tilsagn	G

Når du foretager ændringer i din markplan, skal du vælge funktionen "Grønne krav" og trykke på "Udfør".

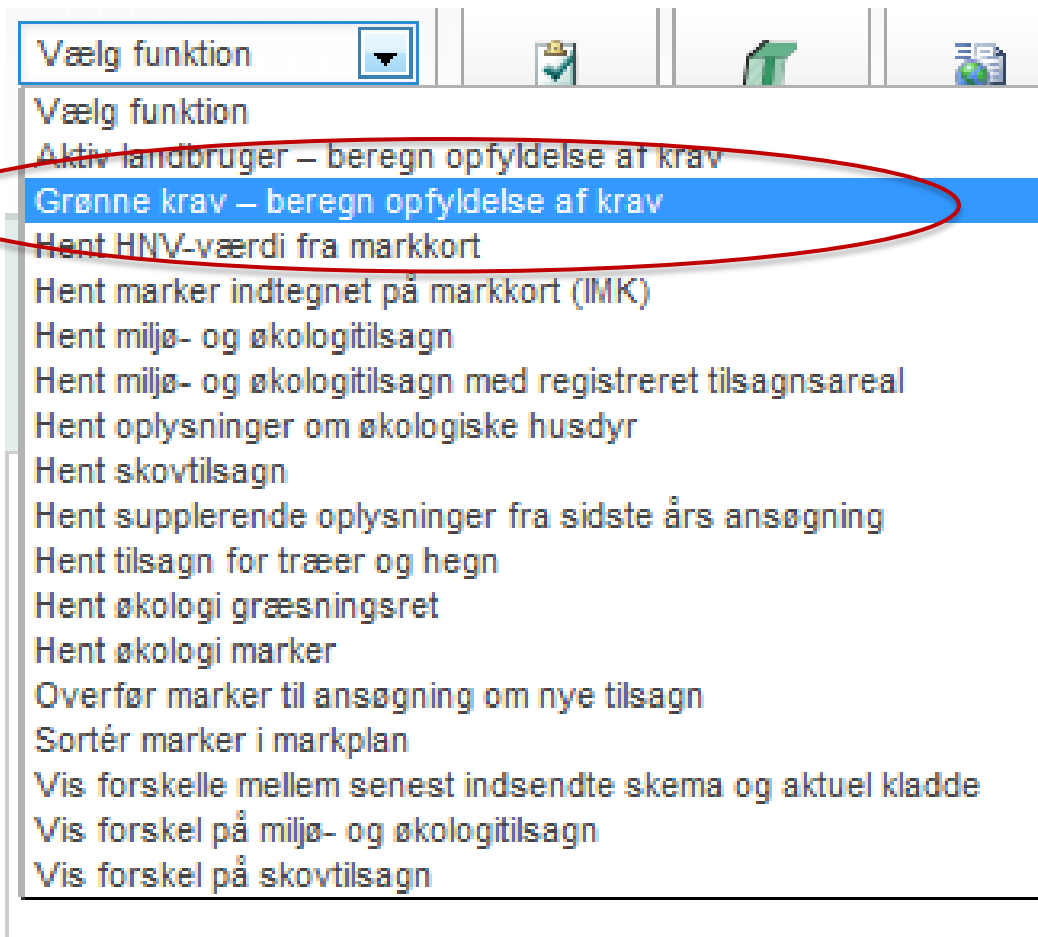


Randzoner og MFO-efter

Generelt		Marker / grønne krav		Miljø- / økologitilsagn		Ekstra	
Forside		Markplan og grundbetaling		Udbetaling af tilskud		Mark og vedhæft	
1		2		3		4	
Fra siden "Markplan og grundbetaling"							
Mark-nummer	Markblok nummer	Afgørde		Area		Randzone-areal fra markkort	
		Klik her for at se en oversigt over afgørdekoder				GLM-søer fra markkort	
		(Overføres til siden "Markplan og grundbetaling")				(randzone e fratrukket)	
		Kode	Beskrivelse			GLM-fortids-minder fra markkort	
1-0	670163-86	1	Vårbyg			P	
2-0	670163-56	1	Vårbyg			M	
2-1	670163-56	1	Vårbyg			k og vedhæft	
3-0	670163-56	11	Vinterhvede			7	
3-1	670163-56	11	Vinterhvede			8	
4-0	670163-56	11	Vinterhvede			Planlagt MFO-græsudlæg	
5-0	670164-94	250	Permanent græs, meget lavt udbytte			Planlagt MFO-efter-afgrøder	
4-0	670163-56	11	Vinterhvede	6,34	0,39	<input type="checkbox"/> "Ja" for alle marker	
5-0	670164-94	250	Permanent græs, meget lavt udbytte	7,99	0,00	<input type="checkbox"/>	
5-1	670164-94	250	Permanent græs, meget lavt udbytte	0,16	0,00	<input type="checkbox"/>	
7-0	673163-12	602	MFO - Pil	5,97	0,81	<input type="checkbox"/>	
					0,06	<input type="checkbox"/>	



Så opdaterer vi de grønne krav



Opfyldelse af grønne krav

Generelt	Marker / grønne krav	Miljø- / økologitilsagn	Økologi	Unge landbr. og skov	Ekstra
Forside	Markplan og grundbetaling	Udbetaling af tilskud	Marker	Unge landbrugere	Bemærk og vedhæft
Bedriftens ejendomme	Randzoner og MFO- efterafgrøder	Registrerede tilsagn	Husdyr	Skovtilsagn - arealer	Øvrige
Ansøger	Opfyldelse af grønne krav	Ansøg om nye tilsagn	Græsningsret	Skovtilsagn - træer og hegn	Vis ændringer
<< Forrige side					Næste side >>

		Omfattet af krav	Opfylder krav	
Grønt krav om 5% miljøfokusområder (MFO)		Ja	Ja	Vis beregning
Grønt krav om flere afgrødekategorier		Ja	Ja	Vis beregning

Opfyldelse af grønne krav - fortsat

Markplan for grønne krav

1	2	3	4	5	6	7	8
Fra siden "Markplan og grundbetaling"			Afgørdekategori	Fra Internet markkort (IMK)			Arealer, so
Mark-nummer	Afgørde			Randzoner	GLM-søer og -vandhuller	GLM-fortidsminder	MFO-Randzoner
	Kode	Beskrivelse		ha	ha	ha	ha
1-0	1	Vårbyg	vårbyg				
2-0	1	Vårbyg	vårbyg				
2-1	1	Vårbyg	vårbyg				
3-0	11	Vinterhvede	vinterhvede				
3-1	308	MFO-Brak	brak				
4-0	10	Vinterbyg	vinterbyg				
5-0	11	Vinterhvede	vinterhvede	0,39	0,06		
5-1	308	MFO-Brak	brak	0,00			
7-0	602	MFO - Pil		0,81			
101	250	Permanent græs, meget lavt udbytte		0,06			
102	250	Nye tilgange uden råderet					

Grønt krav om 5% miljøfokusområder (MFO)		Omfattet af krav	Opfylder krav	
		Ja	Ja	Skjul beregning

Opfyldelse af krav om miljøfokusområder (5% af omdriftsareal)

Beregning uden MFO-græsudlæg og MFO-efterafrøder

Arealtype	Areal (ha)	Vægtning	Beregnet MFO-areal (ha)	Procentmæssig opfyldelse
A1 Samlet anmeldt omdriftsareal	38,85			
A2 Samlet krav om 5% MFO af omdriftsareal			2,24	5,00
	Anmeldt areal (ha)			
A3 Randzoner og bræmmer	0,00	x 1,50	0,00	
A4 GLM-søer og -vandhuller	0,00	x 1,00	0,00	
A5 GLM-fortidsminder	0,00	x 1,00	0,00	
A6 MFO-brak	0,00	x 1,00	0,00	
A7 MFO-lavskov	5,97	x 0,30	1,79	
A8 = Samlet areal før græsudlæg og efterafrøder	5,97		1,79	4,61

Beregning med MFO-græsudlæg og MFO-efterafrøder

Arealtype	Areal (ha)	Vægtning	Beregnet MFO-areal (ha)	Procentmæssig opfyldelse
B1 Samlet behov for MFO-græsudlæg og MFO-efterafrøder	1,50			
B2 Anmeldt areal med MFO-græsudlæg	6,04	x 0,30	1,81	4,66
B3 = Samlet areal før MFO-efterafrøder, blandinger	12,01		3,60	9,27
B4 Resterende behov for MFO-efterafrøder, blandinger	0,00			
B5 Anmeldt areal med MFO-efterafrøder, blandinger	5,27	x 0,30	1,58	4,07
B6 Samlet anmeldt areal til opfyldelse af MFO	17,28		5,18	13,33
B7 Difference			2,94	8,33



Grønt krav om flere afgrødekategorier		Omfattet af krav	Opfylder krav	
		Ja	Ja	Skjul beregning

Opfyldelse af krav om flere afgrødekategorier

		Areal (ha)
G1	Samlet omdriftsareal	38,85

		Antal
G2	Krav til antallet af afgrødekategorier	3
G3	Antal af afgrødekategorier på bedriften	3

		Navn	Areal (ha)
G4	Største afgrødekategori	vårbyg	25,21
G5	2. største afgrødekategori	vinterhvede	7,30
G6	3. største afgrødekategori	vinterbyg	6,34
G7	Øvrige afgrøder		

		Omfattet	Krav (maks. ha)	På bedriften (ha)	Forskel (ha)	Opfyldt
G8	Krav om, at største afgrødekategori maksimalt udgør 75%	Ja	29,14	25,21	3,93	Ja
G9	Krav om, at de to største afgrødekategorier maksimalt udgør 95%	Ja	36,91	32,51	4,40	Ja

Hvilke bedrifter er undtaget?

Økologisk drift		Ja	Nej
I	Har samtlige marker i den økologiske markplan et omlægningstidspunkt, der ligger senest den 1. januar i år?	<input type="checkbox"/>	<input checked="" type="checkbox"/>

Omdriftsareal mindre end 10 ha		Ja	Nej
J1	Samlet omdriftsareal er mindre end 10,00 ha?	<input type="checkbox"/>	<input checked="" type="checkbox"/>

Mere end 75% omdriftsareal med græs, grøntfoder og brak		Ja	Nej
K	Udgør arealet i omdrift med græs, grøntfoder og brak mere end 75% af det samlede omdriftsareal? ... og er det resterende omdriftsareal samtidig højst 30 ha?	<input type="checkbox"/>	<input checked="" type="checkbox"/>

Mere end 75% areal med permanent græs og omdriftsgræs		Ja	Nej
L	Udgør det samlede areal med permanent græs og omdriftsareal mere end 75% af det samlede støtteberettigede landbrugsareal? ... og er det resterende omdriftsareal samtidig højst 30 ha?	<input type="checkbox"/>	<input checked="" type="checkbox"/>



Vores program

1. Markplan og grundbetaling
2. Randzoner og MFO-efterafgrøder
Opfyldelse af grønne krav
- 3. Aktiv landbruger**
4. Miljø- og økologitilsagn
Skovtilsagn
5. Unge landbrugere




Aktiv landbruger

Kun "aktive landbrugere" kan modtage grundbetaling og økologisk arealtilskud

1. Kræver godkendt branchekode / bibranchekode
2. Eller udbetaling under 5.000 euro i 2014 (arealstøtte + handyr)

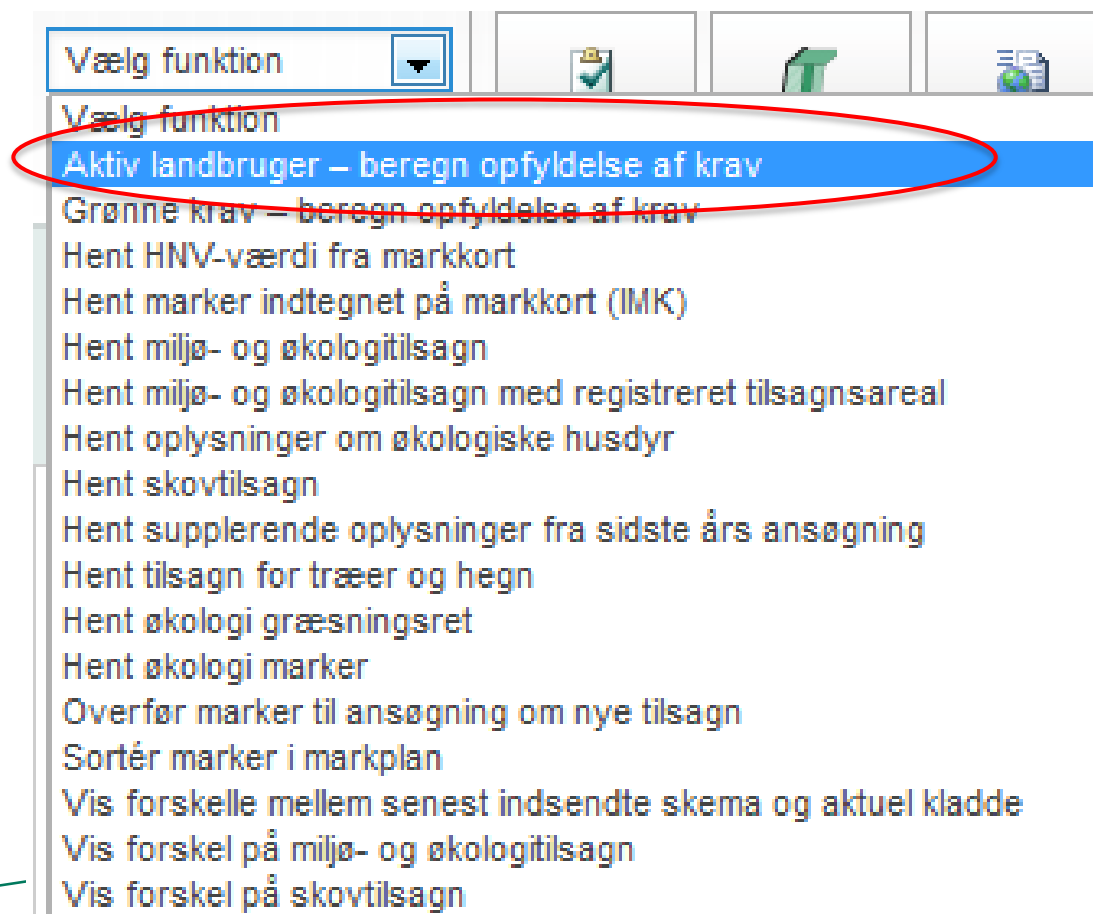
Generelt	Marker / grønne krav	Miljø- / økologitilsagn	Økologi	Unge landbr. og skov	Ekstra
Forside	betaling afgrøder krav	Udbetaling af tilskud Registrerede tilsagn Ansøg om nye tilsagn	Marker Husdyr Græsningsret	Unge landbrugere Skovtilsagn - arealer Skovtilsagn - træer og hegn	Bemærk og vedhæft Øvrige Vis ændringer
Bedriftens ejendomme					Næste side >>
Ansøger					

Aktiv landbruger		
A	Ja	Opfyldes krav om at være aktiv landbruger?  Hvis du ikke opfylder kravet, åbnes skemaet nedenfor. Hvis du har indtægter fra landbrugsvirksomhed, har du mulighed for at indtaste yderligere oplysninger i rubrikken "Indtastningsfelter" og foretage en ny beregning af, om du opfylder kravet.



Har du skiftet branchekode i 2015?

Du skal opdatere Fællesskemaet for at hente den nye branchekode.



Står der "Nej" til aktiv landbruger?

1. Har du branchekode 682040, "Udlejning af erhvervsejendomme"?

- Skriv en bemærkning om det på siden "Ansøger".
- Vedhæft dokumentation på, at din virksomhed har landbrug som hovedformål.

2. Udgør den direkte støtte mere end 5 procent?

- Indtast samlede omsætning og vedhæft dokumentation.

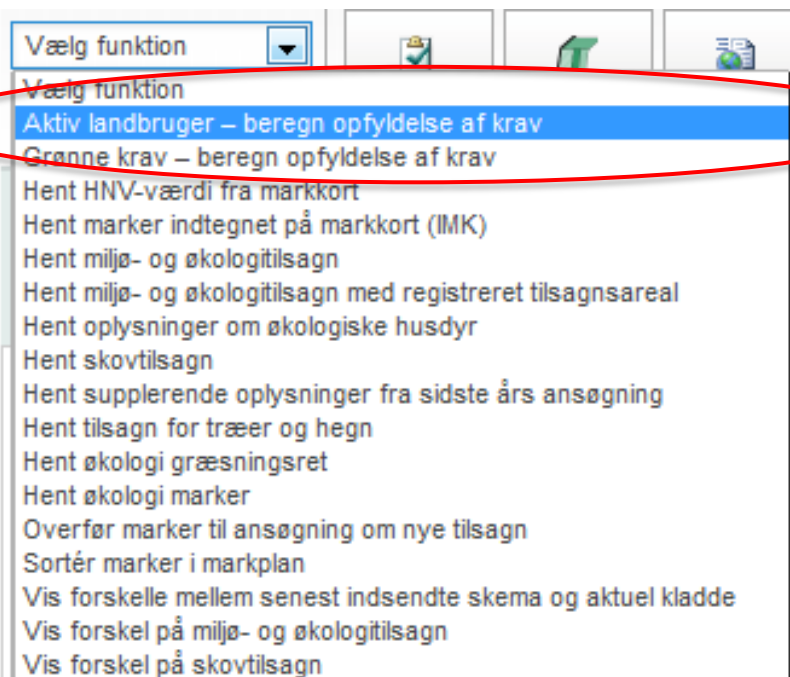
3. Udgør den landbrugsmæssige omsætning mere end 33 procent?

- Indtast den landbrugsmæssige omsætning og vedhæft dokumentation



Husk at opdatere siden

Når du har indtastet data, skal du opdatere beregningen



Klik på de blå spørgsmålstegn



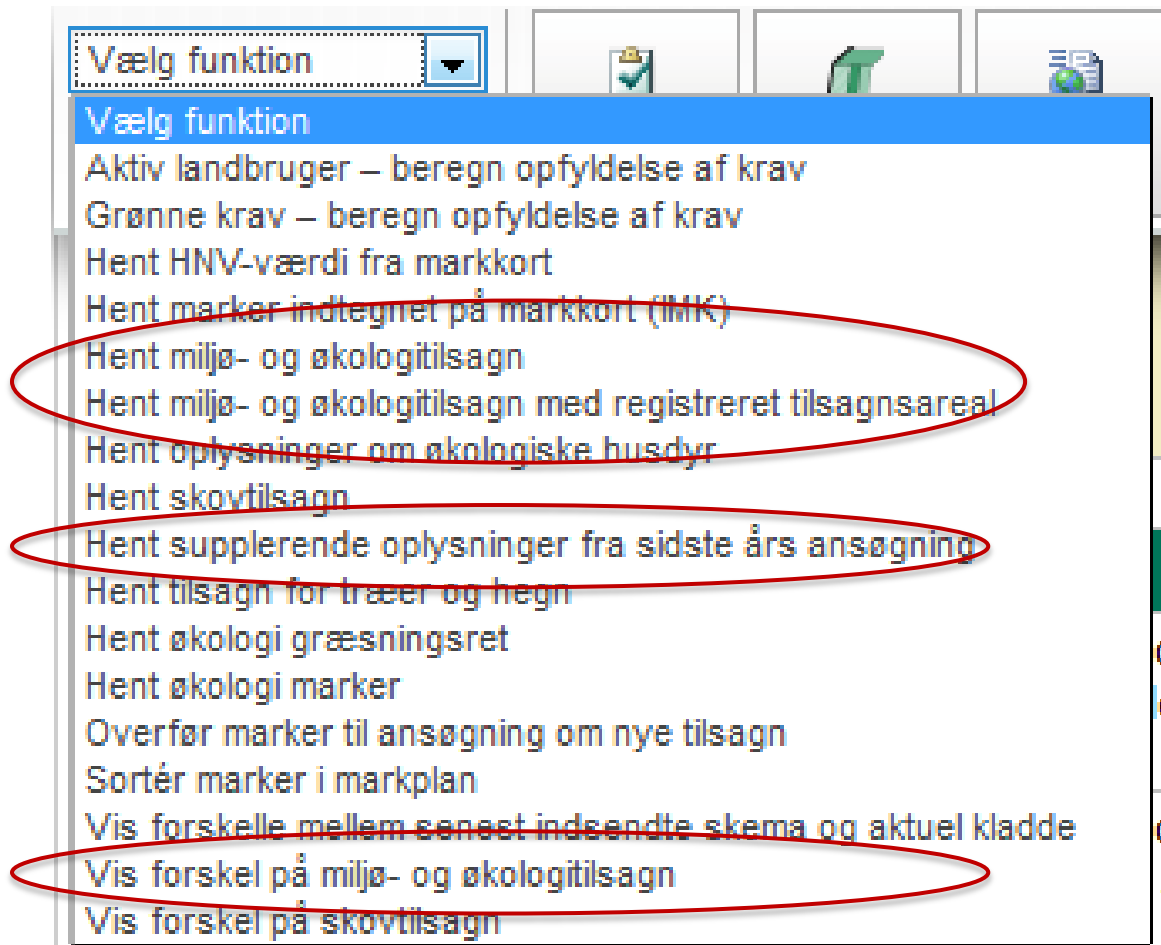


Vores program

1. Markplan og grundbetaling
2. Randzoner og MFO-efterafgrøder
Opfyldelse af grønne krav
3. Aktiv landbruger
- 4. Miljø- og økologitilsagn
Skovtilsagn**
5. Unge landbrugere





Sådan henter du miljø- og økologitilsagn








Udbetaling af miljø- og økologitilsagn

1			4	5	6	7	8
2			3			Anmeldt areal med tilsagn	Anmeldt areal med randzone
1	2	3	Areal fra markkort	Grundbetaling støtberettiget areal	Randzone areal fra markkort		
Marknummer	Markbloknummer	Afgrøde	ha	ha	ha	ha	ha
1-0	670163-86	1	13,16	13,16		13,16	
5-0	670164-94	250	7,13	4,28	0,27	7,13	0,27
5-1	670164-94	250	0,16	0,10	0,00	0,16	0,00
7-0	673163-12	602	5,97	5,97	0,81	5,97	0,81

Nyt tilsagn – pleje af græs og natur

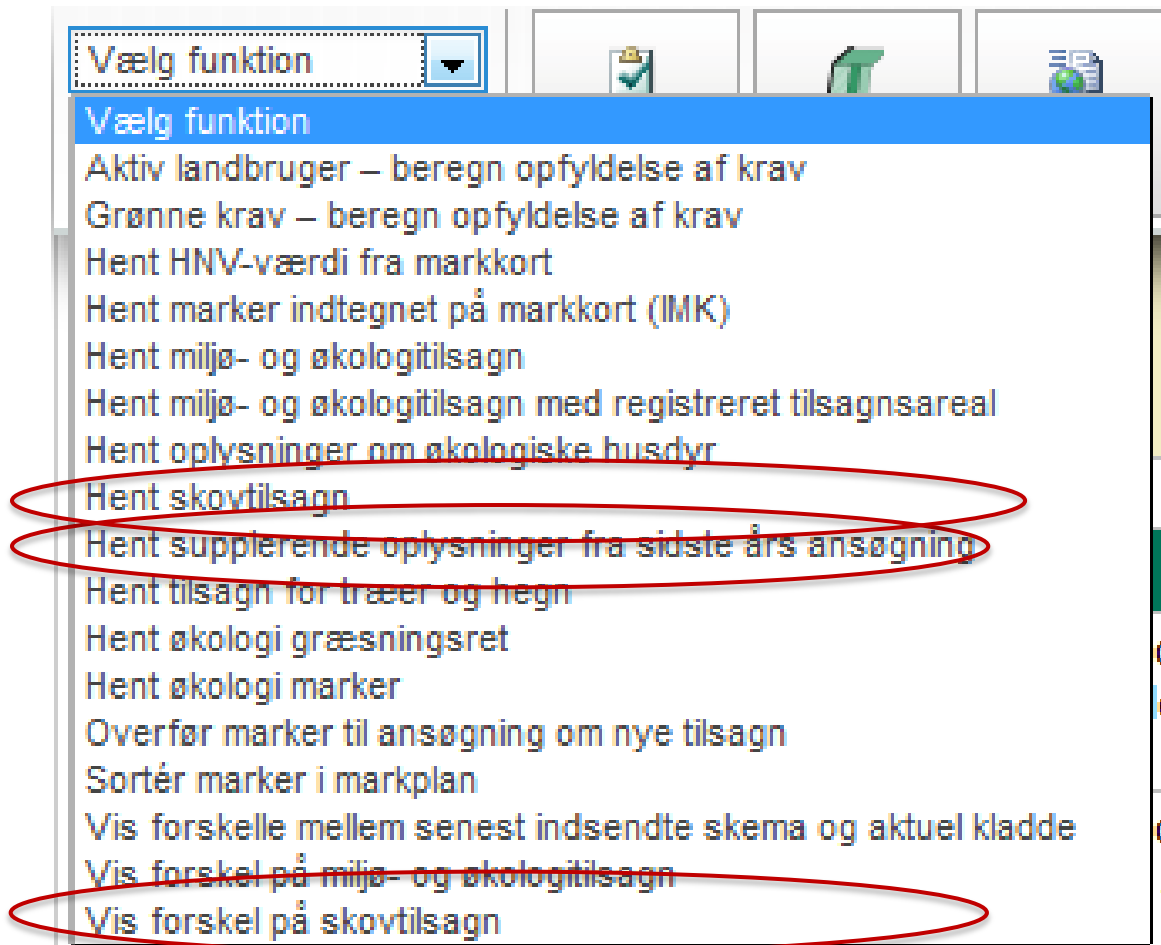
Tilsagn			6	7	8	9	10	18	
3	4	Ran zon are mar kort	Pleje af græs- og naturarealer 					Tilsagn ønskes påbegyndt 	
Tilsagns-areal	Areal fra mark-kort		Afgræsn ing	Slæt	Ønsker frem- adrettet at kunne søge grund- betaling	HNV- værdi fra mark- kort	Ændret HNV- værdi	1. sep. 2014	1. sep. 2015
	ha		<input checked="" type="checkbox"/>	<input type="checkbox"/>	<input checked="" type="checkbox"/> Ja <input type="checkbox"/> nej	0	<input type="text" value="0"/>	<input checked="" type="checkbox"/>	<input checked="" type="checkbox"/>
<input type="text" value="4,59"/>	4,59		<input checked="" type="checkbox"/>	<input type="checkbox"/>	<input checked="" type="checkbox"/> Ja <input type="checkbox"/> nej	0	<input type="text" value="0"/>	<input checked="" type="checkbox"/>	<input checked="" type="checkbox"/>
<input type="text" value="5,51"/>	5,51		<input checked="" type="checkbox"/>	<input type="checkbox"/>	<input checked="" type="checkbox"/> Ja <input type="checkbox"/> nej	0	<input type="text" value="0"/>	<input checked="" type="checkbox"/>	<input checked="" type="checkbox"/>
<input type="text" value="3,71"/>	3,71		<input checked="" type="checkbox"/>	<input type="checkbox"/>	<input checked="" type="checkbox"/> Ja <input type="checkbox"/> nej	0	<input type="text" value="0"/>	<input checked="" type="checkbox"/>	<input checked="" type="checkbox"/>

Økologisk arealtilskud

13		14		15		16		17		18	
Kun økologisk produktion 										Tilsagn ønskes påbegyndt	
Økologisk arealtilskud						Omlægnings-tidspunkt					
Basis tilskud	Tillæg: Omlægning til økologi	Tillæg: Frugt og bær ønskes påbegyndt		Tillæg: Reduceret kvælstof						1. sep. 2014 	1. sep. 2015
		1. sep. 2014	1. sep. 2015	1. sep. 2014	1. sep. 2015						
<input type="checkbox"/>	<input type="checkbox"/>	<input type="checkbox"/>	<input type="checkbox"/>	<input type="checkbox"/>	<input type="checkbox"/>	<input type="text"/>		<input type="checkbox"/>	<input type="checkbox"/>	<input type="checkbox"/>	<input type="checkbox"/>
<input type="checkbox"/>	<input type="checkbox"/>	<input type="checkbox"/>	<input type="checkbox"/>	<input type="checkbox"/>	<input type="checkbox"/>	<input type="text"/>		<input type="checkbox"/>	<input type="checkbox"/>	<input type="checkbox"/>	<input type="checkbox"/>
<input type="checkbox"/>	<input type="checkbox"/>	<input type="checkbox"/>	<input type="checkbox"/>	<input type="checkbox"/>	<input type="checkbox"/>	<input type="text"/>		<input type="checkbox"/>	<input type="checkbox"/>	<input type="checkbox"/>	<input type="checkbox"/>



Sådan henter du skovtilsagn



Markplan for tilsagn

1		2		4	5	6	7	7	
Fra siden "Markplan og grundbet...				Areal fra markkort	Areal godkendt af Naturstyrelsen pr. etape	Godkendt areal fra Fælles-skemaet sidste år	Anmeldt areal med tilsagn	Na...	7
Mark-nummer	Markblok-nummer	kode							
NST-01	472222-08	587	Skotland	2,00	2,00	1,95	1,95	1,95	SNS-335
NST-02	472222-16	587	Skotland	0,20	0,20	0,20	0,20	0,20	SNS-335
NST-03	472222-25	587	Skotland	1,80	1,80	1,75	1,75	1,75	SNS-335
NST-04	472222-56	587	Skotland	0,30	0,30	0,30	0,30	0,30	SNS-335
NST-05	472222-57	587	Skotland	1,80	1,80	1,80	1,80	1,80	SNS-335



Forskel på registreret og anmeldt areal

Forskel på registreret og anmeldt areal beregnes, når du vælger en af de ovennævnte funktioner, der inkluderer tilsagnsbeholdninger i markplanen eller opdaterer oversigten.

Grundlaget for udbetalingen udgøres af skemaet "Forskel på registreret og anmeldt areal".

1		3	4	5	6	7	
Journalnummer	Tilsagnstype	Etapenummer	Registreret tilsagns-areal	Anmeldt areal med tilsagn	Forskel	Hele eller dele af tilplantningen påbegyndes i efteråret 2015	
			ha	ha	ha		
SNS-335-04251	Privat skovrejsning i skovskovrejsning i neutralområde	8	7,60	7,60	0,00	<input type="checkbox"/>	
SNS-335-04251	Privat skovrejsning i skovskovrejsning i neutralområde	5	3,60	3,60	0,00	<input type="checkbox"/>	
SNS-335-04251	Privat skovrejsning i skovskovrejsning i neutralområde	6	20,20	18,55	-1,65	<input checked="" type="checkbox"/>	
SNS-335-04251	Privat skovrejsning i skovskovrejsning i neutralområde	7	0,00	0,00	0,00	<input type="checkbox"/>	
SNS-335-04251	Privat skovrejsning i skovrejsningsområdet, ansøgt fra 2007, og skovrejsning i neutralområder, ansøgt fra 2009	2		0,40	0,40	0,00	<input type="checkbox"/>
SNS-335-04251	Privat skovrejsning i skovrejsningsområdet, ansøgt fra 2007, og skovrejsning i neutralområder, ansøgt fra 2009	3		3,60	3,60	0,00	<input type="checkbox"/>
SNS-335-04251	Privat skovrejsning i skovrejsningsområdet, ansøgt fra 2007, og skovrejsning i neutralområder, ansøgt fra 2009	4		0,60	0,60	0,00	<input type="checkbox"/>







Vores program

1. Markplan og grundbetaling
2. Randzoner og MFO-efterafgrøder
Opfyldelse af grønne krav
3. Aktiv landbruger
4. Miljø- og økologitilsagn
Skovtilsagn
- 5. Unge landbrugere**



Generelt	Marker / grønne krav	Miljø- / økologitilsagn	Økologi	Unge landbr. og skov	Ekstra
Forside	Markplan og grundbetaling	Udbetaling af tilskud	Unge landbrugere		
Bedriftens ejendomme	Randzoner og MFO- efterafgrøder	Registrerede tilsagn			
Ansøger	Opfyldelse af grønne krav	Ansøg om nye tilsagn	Græsningsret	Skovtilsagn - træer og hegn	Vis ændringer
<< Forrige side					Næste side >>

Klik på de blå spørgsmålstegn for at læse mere.

- Link til erklæring for I/S og K/S 
- Link til ejererklæring for kapitalselskab 
- Link til oplysningsskema for yderligere unge landbrugere 
- Sådan udfylder du siden 

Ansørgervirksomheden

A	Virksomhedsform	
B	Etableringsdato (dd-mm-åååå)	
C	Landbrugsvirksomhed påbegyndt dato (dd-mm-åååå)	
D	Antal unge landbrugere under 41 år	

A.m.b.A – Andelsselskab med begrænset ansvar
A/S – Aktieselskab
Andelsselskab
ApS – Anpartsselskab
EV – Enkeltmandsvirksomhed
I/S – Interessentskab
K/S – Kommanditselskab
P/S – Partnerselskab
PMV - Personligt ejet mindre virksomhed
S.m.b.A – Selskaber med begrænset ansvar






Indtast oplysninger

Ingen oplysninger om "modne" landbrugere

1. Vedhæft dokumentation, der passer til virksomhedsformen

Klik på de blå spørgsmålstegn for at læse mere.

- [Link til erklæring for I/S og K/S](#) 
- [Link til ejererklæring for kapitalselskab](#) 
- [Link til oplysningsskema for yderligere unge landbrugere](#) 

2. Indtast alder og ejerandel i procent

- Maks. 40 år i hele år 2015

3. Indtast oplysninger om tidligere etablering

- Tæller med i støtteperioden på 5 år



Find hjælp på:

Naturerhverv.dk/faellesskema

Naturerhverv.dk/grundbetaling

